


# BIGARREN MAILAKO LANDA-BIDE PUBLIKOEN FITXA / FICHA DE CAMINOS RURALES PÚBLICOS DE LA RED SECUNDARIA

BETIKO ERABILERA PUBLIKOA FROGATZEN DUTEN ARRASTOEK

INDICIOS QUE DEMUESTRAN SU USO PÚBLICO INMEMORIAL



Tfno:656703210

Identifikazio kodea  Udal barrutia(k)  Auzoa   
Cod. de identificación Término(s) municipal(es) Barrio

Izena *Nombre*

Izena antzinako dokumentuetan *Nombre en documentación antigua*

## AINTZINAKO KARTOGRAFIA / CARTOGRAFÍA ANTIGUA

- Instituto geográfico y catastral. Término municipal de Deva - Zonas 1ª. Escala 1/25.000. Año 1938
- Instituto geográfico y catastral. Término municipal de Deva - Zonas 2ª. Escala 1/25.000. Año 1941
- Instituto geográfico y catastral. 1.943. E= 1/50.000. Hoja 63. Eibar
- Servicio geográfico del ejército. Instituto geográfico y catastral. 1.954. E= 1/50.000. Hoja 63. Eiba

## KATASTROA / CATASTRO

- 1956 urte inguruko katastroarako argazkietan bidea ikusten da /*Se aprecia su trazado en las fotografías de 1956 del catastro*
- Poligono katastral zatitzailea / *Divisor polígonos catastrales*
- Gaur egungo katastroan partzelen artean marraztuta / *Dibujado y diferenciado entre parcelas en el catastro actual*

## AINTZINAKO TESTUAK ETA TESTIGANTZAK / TEXTOS ANTIGUOS Y TESTIMONIOS

- Udal Artxiboa / *Archivo municipal*
- Gipuzkoako Artxibo Orokorra - administratibo atala / *Archivo General de Gipuzkoa - fondo administrativo*  
- *Carreteras, caminos vecinales y de barriada* - *Obras Públicas*
- Testigantzak; Jakitunen eritziak eta bibliografia / *Testimonios; Opiniones de expertos y bibliografía*
- *Beste batzuk / Otros*

Debako udalerrria. Roque Aldabaldetrecu.98 orrialdearen planoan.

Jose M<sup>a</sup> Izaga Reiner eta Francisco Salegui Aizpurua.

## BESTE BATZUK / OTROS


- Erabilera publikorako zabalik / *Abierto al uso público*
- Baselizara edo herri erabileradun tokietara joateko beharrezko bidea / *Acceso necesario a ermita o paraje de uso común*
- Beste batzuk / *Otros*

PR GI-44 ibilbidea eta BTT ibilbidea bide honetatik doaz. Bidearen azken zatia kanalaren bidezidorratik ordezkatu da.

# BIGARREN MAILAKO LANDA-BIDE PUBLIKOEN FITXA / FICHA DE CAMINOS RURALES PÚBLICOS DE LA RED SECUNDARIA

BETIKO ERABILERA PUBLIKOA FROGATZEN DUTEN ARRASTOEK

INDICIOS QUE DEMUESTRAN SU USO PÚBLICO INMEMORIAL



Tfno:656703210

Identifikazio kodea Cod. de identificación	029002BMB	Udal barrutia(k) Término(s) municipal(es)	Deba	Auzoa Barrio	Lastur Behea
Izena Nombre	Kanala bidea				
Izena antzinako dokumentuetan Nombre en documentación antigua	Camino del canal (13)				

## AINTZINAKO KARTOGRAFIA / CARTOGRAFÍA ANTIGUA

- Instituto geográfico y catastral. Término municipal de Deva - Zonas 1ª. Escala 1/25.000. Año 1938
- Instituto geográfico y catastral. Término municipal de Deva - Zonas 2ª. Escala 1/25.000. Año 1941
- Instituto geográfico y catastral. 1.943. E= 1/50.000. Hoja 63. Eibar
- Servicio geográfico del ejército. Instituto geográfico y catastral. 1.954. E= 1/50.000. Hoja 63. Eiba

## KATASTROA / CATASTRO

- 1956 urte inguruko katastrorako argazkietan bidea ikusten da / Se aprecia su trazado en las fotografías de 1956 del catastro
- Poligono katastral zatitzailea / Divisor polígonos catastrales
- Gaur egungo katastroan partzelen artean marraztuta / Dibujado y diferenciado entre parcelas en el catastro actual

Agirrelastur bide adarra eta bidearen azken zatia bakarrik dira poligono katastralen zatitzaileak.

## AINTZINAKO TESTUAK ETA TESTIGANTZAK / TEXTOS ANTIGUOS Y TESTIMONIOS

- Udal Artxiboa / Archivo municipal
- Gipuzkoako Artxibo Orokorra - administratibo atala / Archivo General de Gipuzkoa - fondo administrativo  
- Carreteras, caminos vecinales y de barriada - Obras Públicas
- Testigantzak; Jakitunen eritziak eta bibliografia / Testimonios; Opiniones de expertos y bibliografía
- Beste batzuk / Otros

Agirrelastur bide adarra: Camino viejo de Itziar a Lastur, "Debako udalerria. Alderdi historikoak bertako dokumentuetan oinarriturik 1294-1894". Roque Aldabaldetrecu.

Jose M<sup>º</sup> Izaga Reiner eta Francisco Salegui Aizpurua.

## BESTE BATZUK / OTROS


- Erabilera publikorako zabalik / Abierto al uso público
- Baselizara edo herri erabileradun tokietara joateko beharrezko bidea / Acceso necesario a ermita o paraje de uso común
- Beste batzuk / Otros

PR GI-44 ibilbidea eta BTT ibilbidea bide honetatik doaz.

# BIGARREN MAILAKO LANDA-BIDE PUBLIKOEN FITXA / FICHA DE CAMINOS RURALES PÚBLICOS DE LA RED SECUNDARIA

BETIKO ERABILERA PUBLIKOA FROGATZEN DUTEN ARRASTOEK

INDICIOS QUE DEMUESTRAN SU USO PÚBLICO INMEMORIAL



Tfno:656703210

Identifikazio kodea Cod. de identificación	029003BMB	Udal barrutia(k) Término(s) municipal(es)	Deba	Auzoa Barrio	Artzabal / Lastur Behea
Izena Nombre	Goikoetxea - Pagatza - Kortaberri bidea				
Izena antzinako dokumentuetan Nombre en documentación antigua	Camino de Goicoeche a Cortaberri (7)				

## AINTZINAKO KARTOGRAFIA / CARTOGRAFÍA ANTIGUA

- Instituto geográfico y catastral. Término municipal de Deva - Zonas 1ª. Escala 1/25.000. Año 1938
- Instituto geográfico y catastral. Término municipal de Deva - Zonas 2ª. Escala 1/25.000. Año 1941
- Instituto geográfico y catastral. 1.943. E= 1/50.000. Hoja 63. Eibar
- Servicio geográfico del ejército. Instituto geográfico y catastral. 1.954. E= 1/50.000. Hoja 63. Eiba

## KATASTROA / CATASTRO

- 1956 urte inguruko katastrorako argazkietan bidea ikusten da / Se aprecia su trazado en las fotografías de 1956 del catastro
- Poligono katastral zatitzailea / Divisor polígonos catastrales
- Gaur egungo katastroan partzelen artean marraztuta / Dibujado y diferenciado entre parcelas en el catastro actual

Pagatza - Kortaberri tartea poligono katastrales zatitzailea da.

## AINTZINAKO TESTUAK ETA TESTIGANTZAK / TEXTOS ANTIGUOS Y TESTIMONIOS

- Udal Artxiboa / Archivo municipal
- Gipuzkoako Artxibo Orokorra - administratibo atala / Archivo General de Gipuzkoa - fondo administrativo  
- Carreteras, caminos vecinales y de barriada - Obras Públicas
- Testigantzak; Jakitunen eritziak eta bibliografia / Testimonios; Opiniones de expertos y bibliografía
- Beste batzuk / Otros

Jose M<sup>º</sup> Izaga Reiner eta Francisco Salegui Aizpurua.


## BESTE BATZUK / OTROS

- Erabilera publikorako zabalik / Abierto al uso público
- Baselizara edo herri erabileradun tokietara joateko beharrezko bidea / Acceso necesario a ermita o paraje de uso común
- Beste batzuk / Otros

# BIGARREN MAILAKO LANDA-BIDE PUBLIKOEN FITXA / FICHA DE CAMINOS RURALES PÚBLICOS DE LA RED SECUNDARIA

BETIKO ERABILERA PUBLIKOA FROGATZEN DUTEN ARRASTOEK

INDICIOS QUE DEMUESTRAN SU USO PÚBLICO INMEMORIAL



Tfno:656703210

Identifikazio kodea <i>Cod. de identificación</i>	029004BMB	Udal barrutia(k) <i>Término(s) municipal(es)</i>	Deba	Auzoa <i>Barrio</i>	Arriola
Izena <i>Nombre</i>	Deba - Pagatza bidea				
Izena antzinako dokumentuetan <i>Nombre en documentación antigua</i>	Camino de Deba a Pagatza (11)				

## AINTZINAKO KARTOGRAFIA / CARTOGRAFÍA ANTIGUA

- Instituto geográfico y catastral. Término municipal de Deva - Zonas 1ª. Escala 1/25.000. Año 1938
- Instituto geográfico y catastral. Término municipal de Deva - Zonas 2ª. Escala 1/25.000. Año 1941
- Instituto geográfico y catastral. 1.943. E= 1/50.000. Hoja 63. Eibar
- Servicio geográfico del ejército. Instituto geográfico y catastral. 1.954. E= 1/50.000. Hoja 63. Eiba

## KATASTROA / CATASTRO

- 1956 urte inguruko katastrorako argazkietan bidea ikusten da / *Se aprecia su trazado en las fotografías de 1956 del catastro*
- Poligono katastral zatitzailea / *Divisor polígonos catastrales*
- Gaur egungo katastroan partzelen artean marraztuta / *Dibujado y diferenciado entre parcelas en el catastro actual*

Arriola - Pagatza tartea poligono katastrales zatitzailea da.

## AINTZINAKO TESTUAK ETA TESTIGANTZAK / TEXTOS ANTIGUOS Y TESTIMONIOS

- Udal Artxiboa / *Archivo municipal*
- Gipuzkoako Artxibo Orokorra - administratibo atala / *Archivo General de Gipuzkoa - fondo administrativo*  
- *Carreteras, caminos vecinales y de barriada* - *Obras Públicas*
- Testigantzak; Jakitunen eritziak eta bibliografia / *Testimonios; Opiniones de expertos y bibliografía*
- *Beste batzuk / Otros*

## BESTE BATZUK / OTROS


- Erabilera publikorako zabalik / *Abierto al uso público*
- Baselizara edo herri erabileradun tokietara joateko beharrezko bidea / *Acceso necesario a ermita o paraje de uso común*
- Beste batzuk / *Otros*

PR GI-45 ibilbide deskatalogatua bide honetatik doa. Artzabalera doan bide adarra Santiago bidea zela esaten da PR-ren deskripzioan "Itziar-embarcadero de Larzabal".

# BIGARREN MAILAKO LANDA-BIDE PUBLIKOEN FITXA / FICHA DE CAMINOS RURALES PÚBLICOS DE LA RED SECUNDARIA

BETIKO ERABILERA PUBLIKOA FROGATZEN DUTEN ARRASTOEK

INDICIOS QUE DEMUESTRAN SU USO PÚBLICO INMEMORIAL



Tfno:656703210

Identifikazio kodea Cod. de identificación	029005BMB	Udal barrutia(k) Término(s) municipal(es)	Deba	Auzoa Barrio	Itziar
Izena Nombre	Itziar - Pagatza bidea Eguzkitzatik				
Izena antzinako dokumentuetan Nombre en documentación antigua	Camino de Pagatza (12)				

**AINTZINAKO KARTOGRAFIA / CARTOGRAFÍA ANTIGUA**

- Instituto geográfico y catastral. Término municipal de Deva - Zonas 1ª. Escala 1/25.000. Año 1938
- Instituto geográfico y catastral. Término municipal de Deva - Zonas 2ª. Escala 1/25.000. Año 1941
- Instituto geográfico y catastral. 1.943. E= 1/50.000. Hoja 63. Eibar
- Servicio geográfico del ejército. Instituto geográfico y catastral. 1.954. E= 1/50.000. Hoja 63. Eiba

**KATASTROA / CATASTRO**

- 1956 urte inguruko katastrorako argazkietan bidea ikusten da / Se aprecia su trazado en las fotografías de 1956 del catastro
- Poligono katastral zatitzailea / Divisor polígonos catastrales
- Gaur egungo katastroan partzelen artean marraztuta / Dibujado y diferenciado entre parcelas en el catastro actual

**AINTZINAKO TESTUAK ETA TESTIGANTZAK / TEXTOS ANTIGUOS Y TESTIMONIOS**

- Udal Artxiboa / Archivo municipal
- Gipuzkoako Artxibo Orokorra - administratibo atala / Archivo General de Gipuzkoa - fondo administrativo  
- Carreteras, caminos vecinales y de barriada - Obras Públicas
- Testigantzak; Jakitunen eritziak eta bibliografia / Testimonios; Opiniones de expertos y bibliografía
- Beste batzuk / Otros


**BESTE BATZUK / OTROS**

- Erabilera publikorako zabalik / Abierto al uso público
- Baselizara edo herri erabileradun tokietara joateko beharrezko bidea / Acceso necesario a ermita o paraje de uso común
- Beste batzuk / Otros

# BIGARREN MAILAKO LANDA-BIDE PUBLIKOEN FITXA / FICHA DE CAMINOS RURALES PÚBLICOS DE LA RED SECUNDARIA

BETIKO ERABILERA PUBLIKOA FROGATZEN DUTEN ARRASTOEK

INDICIOS QUE DEMUESTRAN SU USO PÚBLICO INMEMORIAL



Tfno:656703210

Identifikazio kodea Cod. de identificación	029006BMB	Udal barrutia(k) Término(s) municipal(es)	Deba	Auzoa Barrio	Itziar
Izena Nombre	Artutzan bidea				
Izena antzinako dokumentuetan Nombre en documentación antigua	Camino de Artuchan (15)				

## AINTZINAKO KARTOGRAFIA / CARTOGRAFÍA ANTIGUA

- Instituto geográfico y catastral. Término municipal de Deva - Zonas 1ª. Escala 1/25.000. Año 1938
- Instituto geográfico y catastral. Término municipal de Deva - Zonas 2ª. Escala 1/25.000. Año 1941
- Instituto geográfico y catastral. 1.943. E= 1/50.000. Hoja 63. Eibar
- Servicio geográfico del ejército. Instituto geográfico y catastral. 1.954. E= 1/50.000. Hoja 63. Eiba

## KATASTROA / CATASTRO

- 1956 urte inguruko katastrorako argazkietan bidea ikusten da / Se aprecia su trazado en las fotografías de 1956 del catastro
- Poligono katastral zatitzailea / Divisor polígonos catastrales
- Gaur egungo katastroan partzelen artean marraztuta / Dibujado y diferenciado entre parcelas en el catastro actual

Azkenengo zatia, Lizarreta, ez da poligono katastralen banatzailea.

Bide adarrak ez daude 1941. urteko kartografian.

## AINTZINAKO TESTUAK ETA TESTIGANTZAK / TEXTOS ANTIGUOS Y TESTIMONIOS

- Udal Artxiboa / Archivo municipal
- Gipuzkoako Artxibo Orokorra - administratibo atala / Archivo General de Gipuzkoa - fondo administrativo
  - Carreteras, caminos vecinales y de barriada
  - Obras Públicas
- Testigantzak; Jakitunen eritziak eta bibliografia / Testimonios; Opiniones de expertos y bibliografía
- Beste batzuk / Otros

## BESTE BATZUK / OTROS

- Erabilera publikorako zabalik / Abierto al uso público
- Baselizara edo herri erabileradun tokietara joateko beharrezko bidea / Acceso necesario a ermita o paraje de uso común
- Beste batzuk / Otros


PR GI-45 ibilbide deskatalogatua bide honetatik doa.

Pagatza inguruan inauterietako erromeria ospatzera joateko bidea. "Debako udalerría. Alderdi historikoak bertako dokumentuetan oinarriturik 1294-1894". Roque Aldabalde treku.

# BIGARREN MAILAKO LANDA-BIDE PUBLIKOEN FITXA / FICHA DE CAMINOS RURALES PÚBLICOS DE LA RED SECUNDARIA

BETIKO ERABILERA PUBLIKOA FROGATZEN DUTEN ARRASTOEK

INDICIOS QUE DEMUESTRAN SU USO PÚBLICO INMEMORIAL



Tfno:656703210

Identifikazio kodea Cod. de identificación	029007BMB	Udal barrutia(k) Término(s) municipal(es)	Deba	Auzoa Barrio	Itziar
Izena Nombre	Deba - Itziar bidea (Olabe zatia)				
Izena antzinako dokumentuetan Nombre en documentación antigua	Camino de Deva a Iciar (3)				

**AINTZINAKO KARTOGRAFIA / CARTOGRAFÍA ANTIGUA**

- Instituto geográfico y catastral. Término municipal de Deva - Zonas 1ª. Escala 1/25.000. Año 1938
- Instituto geográfico y catastral. Término municipal de Deva - Zonas 2ª. Escala 1/25.000. Año 1941
- Instituto geográfico y catastral. 1.943. E= 1/50.000. Hoja 63. Eibar
- Servicio geográfico del ejército. Instituto geográfico y catastral. 1.954. E= 1/50.000. Hoja 63. Eiba

**KATASTROA / CATASTRO**

- 1956 urte inguruko katastrorako argazkietan bidea ikusten da / Se aprecia su trazado en las fotografías de 1956 del catastro
- Poligono katastral zatitzailea / Divisor polígonos catastrales
- Gaur egungo katastroan partzelen artean marraztuta / Dibujado y diferenciado entre parcelas en el catastro actual

**AINTZINAKO TESTUAK ETA TESTIGANTZAK / TEXTOS ANTIGUOS Y TESTIMONIOS**

- Udal Artxiboa / Archivo municipal
- Gipuzkoako Artxibo Orokorra - administratibo atala / Archivo General de Gipuzkoa - fondo administrativo
  - Carreteras, caminos vecinales y de barriada
  - Obras Públicas
- Testigantzak; Jakitunen eritziak eta bibliografia / Testimonios; Opiniones de expertos y bibliografía
- Beste batzuk / Otros

Debako udalerrria. Roque Aldabaldetrecu.

Jose M<sup>º</sup> Izaga Reiner eta Francisco Salegui Aizpurua.

**BESTE BATZUK / OTROS**


- Erabilera publikorako zabalik / Abierto al uso público
- Baselizara edo herri erabileradun tokietara joateko beharrezko bidea / Acceso necesario a ermita o paraje de uso común
- Beste batzuk / Otros

PR GI-44 ibilbidea eta BTT ibilbidea bide honetatik doaz

# BIGARREN MAILAKO LANDA-BIDE PUBLIKOEN FITXA / FICHA DE CAMINOS RURALES PÚBLICOS DE LA RED SECUNDARIA

BETIKO ERABILERA PUBLIKOA FROGATZEN DUTEN ARRASTOEK

INDICIOS QUE DEMUESTRAN SU USO PÚBLICO INMEMORIAL



Tfno:656703210

Identifikazio kodea Cod. de identificación	029008BMB	Udal barrutia(k) Término(s) municipal(es)	Deba	Auzoa Barrio	Egia
Izena Nombre	San Roke bidea				
Izena antzinako dokumentuetan Nombre en documentación antigua	Camino de San Roque				

## AINTZINAKO KARTOGRAFIA / CARTOGRAFÍA ANTIGUA

- Instituto geográfico y catastral. Término municipal de Deva - Zonas 1ª. Escala 1/25.000. Año 1938
- Instituto geográfico y catastral. Término municipal de Deva - Zonas 2ª. Escala 1/25.000. Año 1941
- Instituto geográfico y catastral. 1.943. E= 1/50.000. Hoja 63. Eibar
- Servicio geográfico del ejército. Instituto geográfico y catastral. 1.954. E= 1/50.000. Hoja 63. Eiba

## KATASTROA / CATASTRO

- 1956 urte inguruko katastrorako argazkietan bidea ikusten da / Se aprecia su trazado en las fotografías de 1956 del catastro
- Poligono katastral zatitzailea / Divisor polígonos catastrales
- Gaur egungo katastroan partzelen artean marraztuta / Dibujado y diferenciado entre parcelas en el catastro actual

## AINTZINAKO TESTUAK ETA TESTIGANTZAK / TEXTOS ANTIGUOS Y TESTIMONIOS

- Udal Artxiboa / Archivo municipal
- Gipuzkoako Artxibo Orokorra - administratibo atala / Archivo General de Gipuzkoa - fondo administrativo  
- Carreteras, caminos vecinales y de barriada - Obras Públicas
- Testigantzak; Jakitunen eritziak eta bibliografia / Testimonios; Opiniones de expertos y bibliografía
- Beste batzuk / Otros

Debako udalerrria. Roque Aldabaldetrecu.

Jose M<sup>º</sup> Izaga Reiner eta Francisco Salegui Aizpuru. Arazoak daudela pasatzeko esaten dute.

## BESTE BATZUK / OTROS

- Erabilera publikorako zabalik / Abierto al uso público
- Baselizara edo herri erabileradun tokietara joateko beharrezko bidea / Acceso necesario a ermita o paraje de uso común
- Beste batzuk / Otros


Talaia ibilbidea bide honetatik doa. Galtzadia ikusten da instituto ondoan.



# BIGARREN MAILAKO LANDA-BIDE PUBLIKOEN FITXA / FICHA DE CAMINOS RURALES PÚBLICOS DE LA RED SECUNDARIA

BETIKO ERABILERA PUBLIKOA FROGATZEN DUTEN ARRASTOEK

INDICIOS QUE DEMUESTRAN SU USO PÚBLICO INMEMORIAL



Tfno:656703210

Identifikazio kodea <i>Cod. de identificación</i>	029009BMB	Udal barrutia(k) <i>Término(s) municipal(es)</i>	Deba	Auzoa <i>Barrio</i>	Egia
Izena <i>Nombre</i>	Amillaga - Santa Katalina bidea				
Izena antzinako dokumentuetan <i>Nombre en documentación antigua</i>	Camino de Deva a Oллоqui (9)				

**AINTZINAKO KARTOGRAFIA / CARTOGRAFÍA ANTIGUA**

- Instituto geográfico y catastral. Término municipal de Deva - Zonas 1ª. Escala 1/25.000. Año 1938
- Instituto geográfico y catastral. Término municipal de Deva - Zonas 2ª. Escala 1/25.000. Año 1941
- Instituto geográfico y catastral. 1.943. E= 1/50.000. Hoja 63. Eibar
- Servicio geográfico del ejército. Instituto geográfico y catastral. 1.954. E= 1/50.000. Hoja 63. Eiba

**KATASTROA / CATASTRO**

- 1956 urte inguruko katastrorako argazkietan bidea ikusten da / *Se aprecia su trazado en las fotografías de 1956 del catastro*
- Poligono katastral zatitzailea / *Divisor polígonos catastrales*
- Gaur egungo katastroan partzelen artean marraztuta / *Dibujado y diferenciado entre parcelas en el catastro actual*

**AINTZINAKO TESTUAK ETA TESTIGANTZAK / TEXTOS ANTIGUOS Y TESTIMONIOS**

- Udal Artxiboa / *Archivo municipal*
- Gipuzkoako Artxibo Orokorra - administratibo atala / *Archivo General de Gipuzkoa - fondo administrativo*  
- *Carreteras, caminos vecinales y de barriada* - *Obras Públicas*
- Testigantzak; Jakitunen eritziak eta bibliografia / *Testimonios; Opiniones de expertos y bibliografía*
- *Beste batzuk / Otros*

Debako udalerrria. Roque Aldabaldetrecu.

Jose M<sup>º</sup> Izaga Reiner eta Francisco Salegui Aizpurua:

**BESTE BATZUK / OTROS**


- Erabilera publikorako zabalik / *Abierto al uso público*
- Baselizara edo herri erabileradun tokietara joateko beharrezko bidea / *Acceso necesario a ermita o paraje de uso común*
- Beste batzuk / *Otros*

PR GI-44 ibilbidea bide honetatik doa.

# BIGARREN MAILAKO LANDA-BIDE PUBLIKOEN FITXA / FICHA DE CAMINOS RURALES PÚBLICOS DE LA RED SECUNDARIA

BETIKO ERABILERA PUBLIKOA FROGATZEN DUTEN ARRASTOEK

INDICIOS QUE DEMUESTRAN SU USO PÚBLICO INMEMORIAL



Tfno:656703210

Identifikazio kodea Cod. de identificación	029010BMB	Udal barrutia(k) Término(s) municipal(es)	Deba	Auzoa Barrio	Arriola
Izena Nombre	Gure Izerdi - Oloki bidea				
Izena antzinako dokumentuetan Nombre en documentación antigua					

AINTZINAKO KARTOGRAFIA / CARTOGRAFÍA ANTIGUA

- Instituto geográfico y catastral. Término municipal de Deva - Zonas 1ª. Escala 1/25.000. Año 1938
- Instituto geográfico y catastral. Término municipal de Deva - Zonas 2ª. Escala 1/25.000. Año 1941
- Instituto geográfico y catastral. 1.943. E= 1/50.000. Hoja 63. Eibar
- Servicio geográfico del ejército. Instituto geográfico y catastral. 1.954. E= 1/50.000. Hoja 63. Eiba

KATASTROA / CATASTRO

- 1956 urte inguruko katastrorako argazkietan bidea ikusten da / Se aprecia su trazado en las fotografías de 1956 del catastro
- Poligono katastral zatitzailea / Divisor polígonos catastrales
- Gaur egungo katastroan partzelen artean marraztuta / Dibujado y diferenciado entre parcelas en el catastro actual

AINTZINAKO TESTUAK ETA TESTIGANTZAK / TEXTOS ANTIGUOS Y TESTIMONIOS

- Udal Artxiboa / Archivo municipal
- Gipuzkoako Artxibo Orokorra - administratibo atala / Archivo General de Gipuzkoa - fondo administrativo  
- Carreteras, caminos vecinales y de barriada - Obras Públicas
- Testigantzak; Jakitunen eritziak eta bibliografia / Testimonios; Opiniones de expertos y bibliografía
- Beste batzuk / Otros

Jose M<sup>º</sup> Izaga Reiner eta Francisco Salegui Aizpurua.

BESTE BATZUK / OTROS


- Erabilera publikorako zabalik / Abierto al uso público
- Baselizara edo herri erabileradun tokietara joateko beharrezko bidea / Acceso necesario a ermita o paraje de uso común
- Beste batzuk / Otros

Santiago bidea de forma provisional.

# BIGARREN MAILAKO LANDA-BIDE PUBLIKOEN FITXA / FICHA DE CAMINOS RURALES PÚBLICOS DE LA RED SECUNDARIA

BETIKO ERABILERA PUBLIKOA FROGATZEN DUTEN ARRASTOEK

INDICIOS QUE DEMUESTRAN SU USO PÚBLICO INMEMORIAL



Tfno:656703210

Identifikazio kodea Cod. de identificación	029011BMB	Udal barrutia(k) Término(s) municipal(es)	Deba	Auzoa Barrio	Itziar
Izena Nombre	Zabala bidea				
Izena antzinako dokumentuetan Nombre en documentación antigua	Camino de Zabale (18)				

## AINTZINAKO KARTOGRAFIA / CARTOGRAFÍA ANTIGUA

- Instituto geográfico y catastral. Término municipal de Deva - Zonas 1ª. Escala 1/25.000. Año 1938
- Instituto geográfico y catastral. Término municipal de Deva - Zonas 2ª. Escala 1/25.000. Año 1941
- Instituto geográfico y catastral. 1.943. E= 1/50.000. Hoja 63. Eibar
- Servicio geográfico del ejército. Instituto geográfico y catastral. 1.954. E= 1/50.000. Hoja 63. Eiba

## KATASTROA / CATASTRO

- 1956 urte inguruko katastrorako argazkietan bidea ikusten da / Se aprecia su trazado en las fotografías de 1956 del catastro
- Poligono katastral zatitzailea / Divisor polígonos catastrales
- Gaur egungo katastroan partzelen artean marraztuta / Dibujado y diferenciado entre parcelas en el catastro actual

## AINTZINAKO TESTUAK ETA TESTIGANTZAK / TEXTOS ANTIGUOS Y TESTIMONIOS

- Udal Artxiboa / Archivo municipal
- Gipuzkoako Artxibo Orokorra - administratibo atala / Archivo General de Gipuzkoa - fondo administrativo  
- Carreteras, caminos vecinales y de barriada - Obras Públicas
- Testigantzak; Jakitunen eritziak eta bibliografia / Testimonios; Opiniones de expertos y bibliografía
- Beste batzuk / Otros

Jose M<sup>º</sup> Izaga Reiner eta Francisco Salegui Aizpuru: Arazoak daudela pasatzeko esaten dute.

## BESTE BATZUK / OTROS


- Erabilera publikorako zabalik / Abierto al uso público
- Baselizara edo herri erabileradun tokietara joateko beharrezko bidea / Acceso necesario a ermita o paraje de uso común
- Beste batzuk / Otros

San Roke baserrirako adarran labadero bat omen dago.

# BIGARREN MAILAKO LANDA-BIDE PUBLIKOEN FITXA / FICHA DE CAMINOS RURALES PÚBLICOS DE LA RED SECUNDARIA

BETIKO ERABILERA PUBLIKOA FROGATZEN DUTEN ARRASTOEK

INDICIOS QUE DEMUESTRAN SU USO PÚBLICO INMEMORIAL



Tfno:656703210

Identifikazio kodea Cod. de identificación	029012BMB	Udal barrutia(k) Término(s) municipal(es)	Deba	Auzoa Barrio	Lastur Behea
Izena Nombre	Sasiola - Lastur antzinako bidea				
Izena antzinako dokumentuetan Nombre en documentación antigua	Camino de Sasiola a Cestona (4)				

**AINTZINAKO KARTOGRAFIA / CARTOGRAFÍA ANTIGUA**

- Instituto geográfico y catastral. Término municipal de Deva - Zonas 1ª. Escala 1/25.000. Año 1938
- Instituto geográfico y catastral. Término municipal de Deva - Zonas 2ª. Escala 1/25.000. Año 1941
- Instituto geográfico y catastral. 1.943. E= 1/50.000. Hoja 63. Eibar
- Servicio geográfico del ejército. Instituto geográfico y catastral. 1.954. E= 1/50.000. Hoja 63. Eiba

**KATASTROA / CATASTRO**

- 1956 urte inguruko katastrorako argazkietan bidea ikusten da / Se aprecia su trazado en las fotografías de 1956 del catastro
- Poligono katastral zatitzailea / Divisor polígonos catastrales
- Gaur egungo katastroan partzelen artean marraztuta / Dibujado y diferenciado entre parcelas en el catastro actual

**AINTZINAKO TESTUAK ETA TESTIGANTZAK / TEXTOS ANTIGUOS Y TESTIMONIOS**

- Udal Artxiboa / Archivo municipal
- Gipuzkoako Artxibo Orokorra - administratibo atala / Archivo General de Gipuzkoa - fondo administrativo  
- Carreteras, caminos vecinales y de barriada - Obras Públicas
- Testigantzak; Jakitunen eritziak eta bibliografia / Testimonios; Opiniones de expertos y bibliografía
- Beste batzuk / Otros

Debako udalerrria. Roque Aldabaldetrecu.

Jose M<sup>º</sup> Izaga Reiner eta Francisco Salegui Aizpurua.

**BESTE BATZUK / OTROS**


- Erabilera publikorako zabalik / Abierto al uso público
- Baselizara edo herri erabileradun tokietara joateko beharrezko bidea / Acceso necesario a ermita o paraje de uso común
- Beste batzuk / Otros

Bidearen zati bi sartu ditugu. Antzinako konexio bakarra zen errepidea egin aurretik.

# BIGARREN MAILAKO LANDA-BIDE PUBLIKOEN FITXA / FICHA DE CAMINOS RURALES PÚBLICOS DE LA RED SECUNDARIA

BETIKO ERABILERA PUBLIKOA FROGATZEN DUTEN ARRASTOEK

INDICIOS QUE DEMUESTRAN SU USO PÚBLICO INMEMORIAL



Tfno:656703210

Identifikazio kodea <i>Cod. de identificación</i>	029013BMB	Udal barrutia(k) <i>Término(s) municipal(es)</i>	Deba	Auzoa <i>Barrio</i>	Arriola
Izena <i>Nombre</i>	Antsondo - Arriola bidea				
Izena antzinako dokumentuetan <i>Nombre en documentación antigua</i>					

**AINTZINAKO KARTOGRAFIA / CARTOGRAFÍA ANTIGUA**

- Instituto geográfico y catastral. Término municipal de Deva - Zonas 1ª. Escala 1/25.000. Año 1938
- Instituto geográfico y catastral. Término municipal de Deva - Zonas 2ª. Escala 1/25.000. Año 1941
- Instituto geográfico y catastral. 1.943. E= 1/50.000. Hoja 63. Eibar
- Servicio geográfico del ejército. Instituto geográfico y catastral. 1.954. E= 1/50.000. Hoja 63. Eiba

**KATASTROA / CATASTRO**

- 1956 urte inguruko katastrorako argazkietan bidea ikusten da / *Se aprecia su trazado en las fotografías de 1956 del catastro*
- Poligono katastral zatitzailea / *Divisor polígonos catastrales*
- Gaur egungo katastroan partzelen artean marraztuta / *Dibujado y diferenciado entre parcelas en el catastro actual*

**AINTZINAKO TESTUAK ETA TESTIGANTZAK / TEXTOS ANTIGUOS Y TESTIMONIOS**

- Udal Artxiboa / *Archivo municipal*
- Gipuzkoako Artxibo Orokorra - administratibo atala / *Archivo General de Gipuzkoa - fondo administrativo*  
- *Carreteras, caminos vecinales y de barriada* - *Obras Públicas*
- Testigantzak; Jakitunen eritziak eta bibliografia / *Testimonios; Opiniones de expertos y bibliografía*
- *Beste batzuk / Otros*

**BESTE BATZUK / OTROS**


- Erabilera publikorako zabalik / *Abierto al uso público*
- Baselizara edo herri erabileradun tokietara joateko beharrezko bidea / *Acceso necesario a ermita o paraje de uso común*
- Beste batzuk / *Otros*

Autopista azpitik doa.

# BIGARREN MAILAKO LANDA-BIDE PUBLIKOEN FITXA / FICHA DE CAMINOS RURALES PÚBLICOS DE LA RED SECUNDARIA

BETIKO ERABILERA PUBLIKOA FROGATZEN DUTEN ARRASTOEK

INDICIOS QUE DEMUESTRAN SU USO PÚBLICO INMEMORIAL



Tfno:656703210

Identifikazio kodea Cod. de identificación	029014BMB	Udal barrutia(k) Término(s) municipal(es)	Deba	Auzoa Barrio	Lastur
Izena Nombre	Murgia bidea				
Izena antzinako dokumentuetan Nombre en documentación antigua	Camino de Murqui (20)				

AINTZINAKO KARTOGRAFIA / CARTOGRAFÍA ANTIGUA

- Instituto geográfico y catastral. Término municipal de Deva - Zonas 1ª. Escala 1/25.000. Año 1938
- Instituto geográfico y catastral. Término municipal de Deva - Zonas 2ª. Escala 1/25.000. Año 1941
- Instituto geográfico y catastral. 1.943. E= 1/50.000. Hoja 63. Eibar
- Servicio geográfico del ejército. Instituto geográfico y catastral. 1.954. E= 1/50.000. Hoja 63. Eiba

KATASTROA / CATASTRO

- 1956 urte inguruko katastrorako argazkietan bidea ikusten da / Se aprecia su trazado en las fotografías de 1956 del catastro
- Poligono katastral zatitzailea / Divisor polígonos catastrales
- Gaur egungo katastroan partzelen artean marraztuta / Dibujado y diferenciado entre parcelas en el catastro actual

AINTZINAKO TESTUAK ETA TESTIGANTZAK / TEXTOS ANTIGUOS Y TESTIMONIOS

- Udal Artxiboa / Archivo municipal
- Gipuzkoako Artxibo Orokorra - administratibo atala / Archivo General de Gipuzkoa - fondo administrativo  
- Carreteras, caminos vecinales y de barriada - Obras Públicas
- Testigantzak; Jakitunen eritziak eta bibliografia / Testimonios; Opiniones de expertos y bibliografía
- Beste batzuk / Otros

BESTE BATZUK / OTROS


- Erabilera publikorako zabalik / Abierto al uso público
- Baselizara edo herri erabileradun tokietara joateko beharrezko bidea / Acceso necesario a ermita o paraje de uso común
- Beste batzuk / Otros

PR GI-44 ibilbidea bide honetatik doa.

# BIGARREN MAILAKO LANDA-BIDE PUBLIKOEN FITXA / FICHA DE CAMINOS RURALES PÚBLICOS DE LA RED SECUNDARIA

BETIKO ERABILERA PUBLIKOA FROGATZEN DUTEN ARRASTOEK

INDICIOS QUE DEMUESTRAN SU USO PÚBLICO INMEMORIAL



Tfno:656703210

Identifikazio kodea Cod. de identificación	029015BMB	Udal barrutia(k) Término(s) municipal(es)	Deba	Auzoa Barrio	Sasiola
Izena Nombre	Santa Ana ermitarako bidea				
Izena antzinako dokumentuetan Nombre en documentación antigua					

## AINTZINAKO KARTOGRAFIA / CARTOGRAFÍA ANTIGUA

- Instituto geográfico y catastral. Término municipal de Deva - Zonas 1ª. Escala 1/25.000. Año 1938
- Instituto geográfico y catastral. Término municipal de Deva - Zonas 2ª. Escala 1/25.000. Año 1941
- Instituto geográfico y catastral. 1.943. E= 1/50.000. Hoja 63. Eibar
- Servicio geográfico del ejército. Instituto geográfico y catastral. 1.954. E= 1/50.000. Hoja 63. Eiba

## KATASTROA / CATASTRO

- 1956 urte inguruko katastrorako argazkietan bidea ikusten da / Se aprecia su trazado en las fotografías de 1956 del catastro
- Poligono katastral zatitzailea / Divisor polígonos catastrales
- Gaur egungo katastroan partzelen artean marraztuta / Dibujado y diferenciado entre parcelas en el catastro actual

## AINTZINAKO TESTUAK ETA TESTIGANTZAK / TEXTOS ANTIGUOS Y TESTIMONIOS

- Udal Artxiboa / Archivo municipal
- Gipuzkoako Artxibo Orokorra - administratibo atala / Archivo General de Gipuzkoa - fondo administrativo  
- Carreteras, caminos vecinales y de barriada - Obras Públicas
- Testigantzak; Jakitunen eritziak eta bibliografia / Testimonios; Opiniones de expertos y bibliografía
- Beste batzuk / Otros

Debako udalerrria. Roque Aldabaldetrecu.

Jose M<sup>º</sup> Izaga Reiner eta Francisco Salegui Aizpurua.


## BESTE BATZUK / OTROS

- Erabilera publikorako zabalik / Abierto al uso público
- Baselizara edo herri erabileradun tokietara joateko beharrezko bidea / Acceso necesario a ermita o paraje de uso común
- Beste batzuk / Otros

# BIGARREN MAILAKO LANDA-BIDE PUBLIKOEN FITXA / FICHA DE CAMINOS RURALES PÚBLICOS DE LA RED SECUNDARIA

BETIKO ERABILERA PUBLIKOA FROGATZEN DUTEN ARRASTOEK

INDICIOS QUE DEMUESTRAN SU USO PÚBLICO INMEMORIAL



Tfno:656703210

Identifikazio kodea Cod. de identificación	029016BMB	Udal barrutia(k) Término(s) municipal(es)	Deba	Auzoa Barrio	Itsaspe
Izena Nombre	Agirre - Usarraga bidea				
Izena antzinako dokumentuetan Nombre en documentación antigua	Camino de Aguirre a Uzarraga (6)				

**AINTZINAKO KARTOGRAFIA / CARTOGRAFÍA ANTIGUA**

- Instituto geográfico y catastral. Término municipal de Deva - Zonas 1ª. Escala 1/25.000. Año 1938
- Instituto geográfico y catastral. Término municipal de Deva - Zonas 2ª. Escala 1/25.000. Año 1941
- Instituto geográfico y catastral. 1.943. E= 1/50.000. Hoja 63. Eibar
- Servicio geográfico del ejército. Instituto geográfico y catastral. 1.954. E= 1/50.000. Hoja 63. Eiba

**KATASTROA / CATASTRO**

- 1956 urte inguruko katastrorako argazkietan bidea ikusten da / Se aprecia su trazado en las fotografías de 1956 del catastro
- Poligono katastral zatitzailea / Divisor polígonos catastrales
- Gaur egungo katastroan partzelen artean marraztuta / Dibujado y diferenciado entre parcelas en el catastro actual

**AINTZINAKO TESTUAK ETA TESTIGANTZAK / TEXTOS ANTIGUOS Y TESTIMONIOS**

- Udal Artxiboa / Archivo municipal
- Gipuzkoako Artxibo Orokorra - administratibo atala / Archivo General de Gipuzkoa - fondo administrativo
  - Carreteras, caminos vecinales y de barriada
  - Obras Públicas
- Testigantzak; Jakitunen eritziak eta bibliografia / Testimonios; Opiniones de expertos y bibliografía
- Beste batzuk / Otros

**BESTE BATZUK / OTROS**


- Erabilera publikorako zabalik / Abierto al uso público
- Baselizara edo herri erabileradun tokietara joateko beharrezko bidea / Acceso necesario a ermita o paraje de uso común
- Beste batzuk / Otros



# BIGARREN MAILAKO LANDA-BIDE PUBLIKOEN FITXA / FICHA DE CAMINOS RURALES PÚBLICOS DE LA RED SECUNDARIA

BETIKO ERABILERA PUBLIKOA FROGATZEN DUTEN ARRASTOEK

INDICIOS QUE DEMUESTRAN SU USO PÚBLICO INMEMORIAL



Tfno:656703210

Identifikazio kodea <i>Cod. de identificación</i>	029017BMB	Udal barrutia(k) <i>Término(s) municipal(es)</i>	Deba	Auzoa <i>Barrio</i>	Itsaspe
Izena <i>Nombre</i>	Usarraga - Intxusburu bidea				
Izena antzinako dokumentuetan <i>Nombre en documentación antigua</i>	Camino de Uzarraga a Ichusburo				

**AINTZINAKO KARTOGRAFIA / CARTOGRAFÍA ANTIGUA**

- Instituto geográfico y catastral. Término municipal de Deva - Zonas 1ª. Escala 1/25.000. Año 1938
- Instituto geográfico y catastral. Término municipal de Deva - Zonas 2ª. Escala 1/25.000. Año 1941
- Instituto geográfico y catastral. 1.943. E= 1/50.000. Hoja 63. Eibar
- Servicio geográfico del ejército. Instituto geográfico y catastral. 1.954. E= 1/50.000. Hoja 63. Eiba

**KATASTROA / CATASTRO**

- 1956 urte inguruko katastrorako argazkietan bidea ikusten da / *Se aprecia su trazado en las fotografías de 1956 del catastro*
- Poligono katastral zatitzailea / *Divisor polígonos catastrales*
- Gaur egungo katastroan partzelen artean marraztuta / *Dibujado y diferenciado entre parcelas en el catastro actual*

**AINTZINAKO TESTUAK ETA TESTIGANTZAK / TEXTOS ANTIGUOS Y TESTIMONIOS**

- Udal Artxiboa / *Archivo municipal*
- Gipuzkoako Artxibo Orokorra - administratibo atala / *Archivo General de Gipuzkoa - fondo administrativo*  
- *Carreteras, caminos vecinales y de barriada* - *Obras Públicas*
- Testigantzak; Jakitunen eritziak eta bibliografia / *Testimonios; Opiniones de expertos y bibliografía*
- *Beste batzuk / Otros*


**BESTE BATZUK / OTROS**

- Erabilera publikorako zabalik / *Abierto al uso público*
- Baselizara edo herri erabileradun tokietara joateko beharrezko bidea / *Acceso necesario a ermita o paraje de uso común*
- Beste batzuk / *Otros*

# BIGARREN MAILAKO LANDA-BIDE PUBLIKOEN FITXA / FICHA DE CAMINOS RURALES PÚBLICOS DE LA RED SECUNDARIA

BETIKO ERABILERA PUBLIKOA FROGATZEN DUTEN ARRASTOEK

INDICIOS QUE DEMUESTRAN SU USO PÚBLICO INMEMORIAL



Tfno:656703210

Identifikazio kodea Cod. de identificación	029018BMB	Udal barrutia(k) Término(s) municipal(es)	Deba	Auzoa Barrio	Itsaspe
Izena Nombre	Txertudi bidea				
Izena antzinako dokumentuetan Nombre en documentación antigua	Camino de Charturi (10)				

**AINTZINAKO KARTOGRAFIA / CARTOGRAFÍA ANTIGUA**

- Instituto geográfico y catastral. Término municipal de Deva - Zonas 1ª. Escala 1/25.000. Año 1938
- Instituto geográfico y catastral. Término municipal de Deva - Zonas 2ª. Escala 1/25.000. Año 1941
- Instituto geográfico y catastral. 1.943. E= 1/50.000. Hoja 63. Eibar
- Servicio geográfico del ejército. Instituto geográfico y catastral. 1.954. E= 1/50.000. Hoja 63. Eiba

**KATASTROA / CATASTRO**

- 1956 urte inguruko katastrorako argazkietan bidea ikusten da / Se aprecia su trazado en las fotografías de 1956 del catastro
- Poligono katastral zatitzailea / Divisor polígonos catastrales
- Gaur egungo katastroan partzelen artean marraztuta / Dibujado y diferenciado entre parcelas en el catastro actual

**AINTZINAKO TESTUAK ETA TESTIGANTZAK / TEXTOS ANTIGUOS Y TESTIMONIOS**

- Udal Artxiboa / Archivo municipal
- Gipuzkoako Artxibo Orokorra - administratibo atala / Archivo General de Gipuzkoa - fondo administrativo
  - Carreteras, caminos vecinales y de barriada
  - Obras Públicas
- Testigantzak; Jakitunen eritziak eta bibliografia / Testimonios; Opiniones de expertos y bibliografía
- Beste batzuk / Otros


**BESTE BATZUK / OTROS**

- Erabilera publikorako zabalik / Abierto al uso público
- Baselizara edo herri erabileradun tokietara joateko beharrezko bidea / Acceso necesario a ermita o paraje de uso común
- Beste batzuk / Otros

# BIGARREN MAILAKO LANDA-BIDE PUBLIKOEN FITXA / FICHA DE CAMINOS RURALES PÚBLICOS DE LA RED SECUNDARIA

BETIKO ERABILERA PUBLIKOA FROGATZEN DUTEN ARRASTOEK

INDICIOS QUE DEMUESTRAN SU USO PÚBLICO INMEMORIAL



Tfno:656703210

Identifikazio kodea Cod. de identificación	029019BMB	Udal barrutia(k) Término(s) municipal(es)	Deba	Auzoa Barrio	Itsaspe
Izena Nombre	Intxusburu - Bestitza bidea				
Izena antzinako dokumentuetan Nombre en documentación antigua	Camino de Ichusburo a Vesticha (7)				

AINTZINAKO KARTOGRAFIA / CARTOGRAFÍA ANTIGUA

- Instituto geográfico y catastral. Término municipal de Deva - Zonas 1ª. Escala 1/25.000. Año 1938
- Instituto geográfico y catastral. Término municipal de Deva - Zonas 2ª. Escala 1/25.000. Año 1941
- Instituto geográfico y catastral. 1.943. E= 1/50.000. Hoja 63. Eibar
- Servicio geográfico del ejército. Instituto geográfico y catastral. 1.954. E= 1/50.000. Hoja 63. Eiba

KATASTROA / CATASTRO

- 1956 urte inguruko katastrorako argazkietan bidea ikusten da / Se aprecia su trazado en las fotografías de 1956 del catastro
- Poligono katastral zatitzailea / Divisor polígonos catastrales
- Gaur egungo katastroan partzelen artean marraztuta / Dibujado y diferenciado entre parcelas en el catastro actual

AINTZINAKO TESTUAK ETA TESTIGANTZAK / TEXTOS ANTIGUOS Y TESTIMONIOS

- Udal Artxiboa / Archivo municipal
- Gipuzkoako Artxibo Orokorra - administratibo atala / Archivo General de Gipuzkoa - fondo administrativo  
- Carreteras, caminos vecinales y de barriada - Obras Públicas
- Testigantzak; Jakitunen eritziak eta bibliografia / Testimonios; Opiniones de expertos y bibliografía
- Beste batzuk / Otros

BESTE BATZUK / OTROS


- Erabilera publikorako zabalik / Abierto al uso público
- Baselizara edo herri erabileradun tokietara joateko beharrezko bidea / Acceso necesario a ermita o paraje de uso común
- Beste batzuk / Otros

Talaia ibilbidea eta BTT ibilbidea bide honetatik doaz hasierako zatian eta adar batean.

# BIGARREN MAILAKO LANDA-BIDE PUBLIKOEN FITXA / FICHA DE CAMINOS RURALES PÚBLICOS DE LA RED SECUNDARIA

BETIKO ERABILERA PUBLIKOA FROGATZEN DUTEN ARRASTOEK

INDICIOS QUE DEMUESTRAN SU USO PÚBLICO INMEMORIAL



Tfno:656703210

Identifikazio kodea Cod. de identificación	029020BMB	Udal barrutia(k) Término(s) municipal(es)	Deba	Auzoa Barrio	Itsaspe
Izena Nombre	Usarraga - Arronamendi bidea				
Izena antzinako dokumentuetan Nombre en documentación antigua	Camino de Uzarraga a Arranomendi (2)				

AINTZINAKO KARTOGRAFIA / CARTOGRAFÍA ANTIGUA

- Instituto geográfico y catastral. Término municipal de Deva - Zonas 1ª. Escala 1/25.000. Año 1938
- Instituto geográfico y catastral. Término municipal de Deva - Zonas 2ª. Escala 1/25.000. Año 1941
- Instituto geográfico y catastral. 1.943. E= 1/50.000. Hoja 63. Eibar
- Servicio geográfico del ejército. Instituto geográfico y catastral. 1.954. E= 1/50.000. Hoja 63. Eiba

KATASTROA / CATASTRO

- 1956 urte inguruko katastrorako argazkietan bidea ikusten da / Se aprecia su trazado en las fotografías de 1956 del catastro
- Poligono katastral zatitzailea / Divisor polígonos catastrales
- Gaur egungo katastroan partzelen artean marraztuta / Dibujado y diferenciado entre parcelas en el catastro actual

Hasiera ez da poligono katastralen banatzailea.

AINTZINAKO TESTUAK ETA TESTIGANTZAK / TEXTOS ANTIGUOS Y TESTIMONIOS

- Udal Artxiboa / Archivo municipal
- Gipuzkoako Artxibo Orokorra - administratibo atala / Archivo General de Gipuzkoa - fondo administrativo  
- Carreteras, caminos vecinales y de barriada - Obras Públicas
- Testigantzak; Jakitunen eritziak eta bibliografia / Testimonios; Opiniones de expertos y bibliografía
- Beste batzuk / Otros

BESTE BATZUK / OTROS


- Erabilera publikorako zabalik / Abierto al uso público
- Baselizara edo herri erabileradun tokietara joateko beharrezko bidea / Acceso necesario a ermita o paraje de uso común
- Beste batzuk / Otros

Talaia ibilbidea bide honetatik doa horregatik orain dela gutxi konpondu egin da.

# BIGARREN MAILAKO LANDA-BIDE PUBLIKOEN FITXA / FICHA DE CAMINOS RURALES PÚBLICOS DE LA RED SECUNDARIA

BETIKO ERABILERA PUBLIKOA FROGATZEN DUTEN ARRASTOEK

INDICIOS QUE DEMUESTRAN SU USO PÚBLICO INMEMORIAL



Tfno:656703210

Identifikazio kodea Cod. de identificación	029021BMB	Udal barrutia(k) Término(s) municipal(es)	Deba	Auzoa Barrio	Egia
Izena Nombre	Santa Katalina bidea				
Izena antzinako dokumentuetan Nombre en documentación antigua					

**AINTZINAKO KARTOGRAFIA / CARTOGRAFÍA ANTIGUA**

- Instituto geográfico y catastral. Término municipal de Deva - Zonas 1ª. Escala 1/25.000. Año 1938
- Instituto geográfico y catastral. Término municipal de Deva - Zonas 2ª. Escala 1/25.000. Año 1941
- Instituto geográfico y catastral. 1.943. E= 1/50.000. Hoja 63. Eibar
- Servicio geográfico del ejército. Instituto geográfico y catastral. 1.954. E= 1/50.000. Hoja 63. Eiba

**KATASTROA / CATASTRO**

- 1956 urte inguruko katastrorako argazkietan bidea ikusten da / Se aprecia su trazado en las fotografías de 1956 del catastro
- Poligono katastral zatitzailea / Divisor polígonos catastrales
- Gaur egungo katastroan partzelen artean marraztuta / Dibujado y diferenciado entre parcelas en el catastro actual

Antzinako trazaketa desberdina zen.

**AINTZINAKO TESTUAK ETA TESTIGANTZAK / TEXTOS ANTIGUOS Y TESTIMONIOS**

- Udal Artxiboa / Archivo municipal
- Gipuzkoako Artxibo Orokorra - administratibo atala / Archivo General de Gipuzkoa - fondo administrativo  
- Carreteras, caminos vecinales y de barriada - Obras Públicas
- Testigantzak; Jakitunen eritziak eta bibliografia / Testimonios; Opiniones de expertos y bibliografía
- Beste batzuk / Otros

Jose M<sup>º</sup> Izaga Reiner eta Francisco Salegui Aizpurua: Antzinako trazaketa desberdina izango zela esaten dute.

**BESTE BATZUK / OTROS**


- Erabilera publikorako zabalik / Abierto al uso público
- Baselizara edo herri erabileradun tokietara joateko beharrezko bidea / Acceso necesario a ermita o paraje de uso común
- Beste batzuk / Otros

Talaia ibilbidea hemendik joateko adostutako trazaketa.

# BIGARREN MAILAKO LANDA-BIDE PUBLIKOEN FITXA / FICHA DE CAMINOS RURALES PÚBLICOS DE LA RED SECUNDARIA

BETIKO ERABILERA PUBLIKOA FROGATZEN DUTEN ARRASTOEK

INDICIOS QUE DEMUESTRAN SU USO PÚBLICO INMEMORIAL



Tfno:656703210

Identifikazio kodea <i>Cod. de identificación</i>	029022BMB	Udal barrutia(k) <i>Término(s) municipal(es)</i>	Deba	Auzoa <i>Barrio</i>	Itsaspe
Izena <i>Nombre</i>	Mendata - Iturritza bidea				
Izena antzinako dokumentuetan <i>Nombre en documentación antigua</i>	Camino de Mendeta a Ichurricha (10)				

AINTZINAKO KARTOGRAFIA / CARTOGRAFÍA ANTIGUA

- Instituto geográfico y catastral. Término municipal de Deva - Zonas 1ª. Escala 1/25.000. Año 1938
- Instituto geográfico y catastral. Término municipal de Deva - Zonas 2ª. Escala 1/25.000. Año 1941
- Instituto geográfico y catastral. 1.943. E= 1/50.000. Hoja 63. Eibar
- Servicio geográfico del ejército. Instituto geográfico y catastral. 1.954. E= 1/50.000. Hoja 63. Eiba

KATASTROA / CATASTRO

- 1956 urte inguruko katastrorako argazkietan bidea ikusten da / Se aprecia su trazado en las fotografías de 1956 del catastro
- Poligono katastral zatitzailea / Divisor polígonos catastrales
- Gaur egungo katastroan partzelen artean marraztuta / Dibujado y diferenciado entre parcelas en el catastro actual

AINTZINAKO TESTUAK ETA TESTIGANTZAK / TEXTOS ANTIGUOS Y TESTIMONIOS

- Udal Artxiboa / Archivo municipal
- Gipuzkoako Artxibo Orokorra - administratibo atala / Archivo General de Gipuzkoa - fondo administrativo  
- Carreteras, caminos vecinales y de barriada - Obras Públicas
- Testigantzak; Jakitunen eritziak eta bibliografia / Testimonios; Opiniones de expertos y bibliografía
- Beste batzuk / Otros

BESTE BATZUK / OTROS


- Erabilera publikorako zabalik / Abierto al uso público
- Baselizara edo herri erabileradun tokietara joateko beharrezko bidea / Acceso necesario a ermita o paraje de uso común
- Beste batzuk / Otros

Mendi publikotik doa.

# BIGARREN MAILAKO LANDA-BIDE PUBLIKOEN FITXA / FICHA DE CAMINOS RURALES PÚBLICOS DE LA RED SECUNDARIA

BETIKO ERABILERA PUBLIKOA FROGATZEN DUTEN ARRASTOEK

INDICIOS QUE DEMUESTRAN SU USO PÚBLICO INMEMORIAL



Tfno:656703210

Identifikazio kodea Cod. de identificación	029023BMB	Udal barrutia(k) Término(s) municipal(es)	Deba	Auzoa Barrio	Itsaspe
Izena Nombre	Uzkanga - Sakoneta bidea				
Izena antzinako dokumentuetan Nombre en documentación antigua	Camino de Uzcanaga a Zakoneta (14)				

**AINTZINAKO KARTOGRAFIA / CARTOGRAFÍA ANTIGUA**

- Instituto geográfico y catastral. Término municipal de Deva - Zonas 1ª. Escala 1/25.000. Año 1938
- Instituto geográfico y catastral. Término municipal de Deva - Zonas 2ª. Escala 1/25.000. Año 1941
- Instituto geográfico y catastral. 1.943. E= 1/50.000. Hoja 63. Eibar
- Servicio geográfico del ejército. Instituto geográfico y catastral. 1.954. E= 1/50.000. Hoja 63. Eiba

**KATASTROA / CATASTRO**

- 1956 urte inguruko katastrorako argazkietan bidea ikusten da / Se aprecia su trazado en las fotografías de 1956 del catastro
- Poligono katastral zatitzailea / Divisor polígonos catastrales
- Gaur egungo katastroan partzelen artean marraztuta / Dibujado y diferenciado entre parcelas en el catastro actual

Azkenengo zatia ez da poligono katastralen banatzailea.

**AINTZINAKO TESTUAK ETA TESTIGANTZAK / TEXTOS ANTIGUOS Y TESTIMONIOS**

- Udal Artxiboa / Archivo municipal
- Gipuzkoako Artxibo Orokorra - administratibo atala / Archivo General de Gipuzkoa - fondo administrativo  
- Carreteras, caminos vecinales y de barriada - Obras Públicas
- Testigantzak; Jakitunen eritziak eta bibliografia / Testimonios; Opiniones de expertos y bibliografía
- Beste batzuk / Otros

**BESTE BATZUK / OTROS**


- Erabilera publikorako zabalik / Abierto al uso público
- Baselizara edo herri erabileradun tokietara joateko beharrezko bidea / Acceso necesario a ermita o paraje de uso común
- Beste batzuk / Otros

Mendi publikotik doa.

# BIGARREN MAILAKO LANDA-BIDE PUBLIKOEN FITXA / FICHA DE CAMINOS RURALES PÚBLICOS DE LA RED SECUNDARIA

BETIKO ERABILERA PUBLIKOA FROGATZEN DUTEN ARRASTOEK

INDICIOS QUE DEMUESTRAN SU USO PÚBLICO INMEMORIAL



Tfno:656703210

Identifikazio kodea Cod. de identificación	029024BMB	Udal barrutia(k) Término(s) municipal(es)	Deba	Auzoa Barrio	Itsaspe
Izena Nombre	Sakoneta - Errotaberri bidea				
Izena antzinako dokumentuetan Nombre en documentación antigua	Camino de Zakoneta a Uzcanaga berri (17)				

**AINTZINAKO KARTOGRAFIA / CARTOGRAFÍA ANTIGUA**

- Instituto geográfico y catastral. Término municipal de Deva - Zonas 1ª. Escala 1/25.000. Año 1938
- Instituto geográfico y catastral. Término municipal de Deva - Zonas 2ª. Escala 1/25.000. Año 1941
- Instituto geográfico y catastral. 1.943. E= 1/50.000. Hoja 63. Eibar
- Servicio geográfico del ejército. Instituto geográfico y catastral. 1.954. E= 1/50.000. Hoja 63. Eiba

**KATASTROA / CATASTRO**

- 1956 urte inguruko katastrorako argazkietan bidea ikusten da / Se aprecia su trazado en las fotografías de 1956 del catastro
- Poligono katastral zatitzailea / Divisor polígonos catastrales
- Gaur egungo katastroan partzelen artean marraztuta / Dibujado y diferenciado entre parcelas en el catastro actual

**AINTZINAKO TESTUAK ETA TESTIGANTZAK / TEXTOS ANTIGUOS Y TESTIMONIOS**

- Udal Artxiboa / Archivo municipal
- Gipuzkoako Artxibo Orokorra - administratibo atala / Archivo General de Gipuzkoa - fondo administrativo  
- Carreteras, caminos vecinales y de barriada - Obras Públicas
- Testigantzak; Jakitunen eritziak eta bibliografia / Testimonios; Opiniones de expertos y bibliografía
- Beste batzuk / Otros

**BESTE BATZUK / OTROS**

- Erabilera publikorako zabalik / Abierto al uso público
- Baselizara edo herri erabileradun tokietara joateko beharrezko bidea / Acceso necesario a ermita o paraje de uso común
- Beste batzuk / Otros


Mendi publikotik doa. PR GI-5001 Geoparkeko ibilbidea bide honetatik doa.



# BIGARREN MAILAKO LANDA-BIDE PUBLIKOEN FITXA / FICHA DE CAMINOS RURALES PÚBLICOS DE LA RED SECUNDARIA

BETIKO ERABILERA PUBLIKOA FROGATZEN DUTEN ARRASTOEK

INDICIOS QUE DEMUESTRAN SU USO PÚBLICO INMEMORIAL



Tfno:656703210

Identifikazio kodea <i>Cod. de identificación</i>	029025BMB	Udal barrutia(k) <i>Término(s) municipal(es)</i>	Deba	Auzoa <i>Barrio</i>	Elorriaga
Izena <i>Nombre</i>	Arantzabekoa antzinako bidea				
Izena antzinako dokumentuetan <i>Nombre en documentación antigua</i>	Camino de Sagarbide a Aransa-becoa (21)				

**AINTZINAKO KARTOGRAFIA / CARTOGRAFÍA ANTIGUA**

- Instituto geográfico y catastral. Término municipal de Deva - Zonas 1ª. Escala 1/25.000. Año 1938
- Instituto geográfico y catastral. Término municipal de Deva - Zonas 2ª. Escala 1/25.000. Año 1941
- Instituto geográfico y catastral. 1.943. E= 1/50.000. Hoja 63. Eibar
- Servicio geográfico del ejército. Instituto geográfico y catastral. 1.954. E= 1/50.000. Hoja 63. Eiba

**KATASTROA / CATASTRO**

- 1956 urte inguruko katastrorako argazkietan bidea ikusten da / *Se aprecia su trazado en las fotografías de 1956 del catastro*
- Poligono katastral zatitzailea / *Divisor polígonos catastrales*
- Gaur egungo katastroan partzelen artean marraztuta / *Dibujado y diferenciado entre parcelas en el catastro actual*

**AINTZINAKO TESTUAK ETA TESTIGANTZAK / TEXTOS ANTIGUOS Y TESTIMONIOS**

- Udal Artxiboa / *Archivo municipal*
- Gipuzkoako Artxibo Orokorra - administratibo atala / *Archivo General de Gipuzkoa - fondo administrativo*  
- *Carreteras, caminos vecinales y de barriada* - *Obras Públicas*
- Testigantzak; Jakitunen eritziak eta bibliografia / *Testimonios; Opiniones de expertos y bibliografía*
- *Beste batzuk / Otros*

**BESTE BATZUK / OTROS**


- Erabilera publikorako zabalik / *Abierto al uso público*
- Baselizara edo herri erabileradun tokietara joateko beharrezko bidea / *Acceso necesario a ermita o paraje de uso común*
- Beste batzuk / *Otros*

Mendi publikotik doa bidearen zati aundi bat. Talaia ibilbidea eta BTT ibilbidea bide hontetaik doaz.

# BIGARREN MAILAKO LANDA-BIDE PUBLIKOEN FITXA / FICHA DE CAMINOS RURALES PÚBLICOS DE LA RED SECUNDARIA

BETIKO ERABILERA PUBLIKOA FROGATZEN DUTEN ARRASTOEK

INDICIOS QUE DEMUESTRAN SU USO PÚBLICO INMEMORIAL



Tfno:656703210

Identifikazio kodea Cod. de identificación	029026BMB	Udal barrutia(k) Término(s) municipal(es)	Deba	Auzoa Barrio	Itsaspe
Izena Nombre	Itziar - Gaintza - Salbatore ermita antzinako bidea				
Izena antzinako dokumentuetan Nombre en documentación antigua	Camino de Ainsa a Santuaran (12)				

**AINTZINAKO KARTOGRAFIA / CARTOGRAFÍA ANTIGUA**

- Instituto geográfico y catastral. Término municipal de Deva - Zonas 1ª. Escala 1/25.000. Año 1938
- Instituto geográfico y catastral. Término municipal de Deva - Zonas 2ª. Escala 1/25.000. Año 1941
- Instituto geográfico y catastral. 1.943. E= 1/50.000. Hoja 63. Eibar
- Servicio geográfico del ejército. Instituto geográfico y catastral. 1.954. E= 1/50.000. Hoja 63. Eiba

**KATASTROA / CATASTRO**

- 1956 urte inguruko katastrorako argazkietan bidea ikusten da / Se aprecia su trazado en las fotografías de 1956 del catastro
- Poligono katastral zatitzailea / Divisor polígonos catastrales
- Gaur egungo katastroan partzelen artean marraztuta / Dibujado y diferenciado entre parcelas en el catastro actual

**AINTZINAKO TESTUAK ETA TESTIGANTZAK / TEXTOS ANTIGUOS Y TESTIMONIOS**

- Udal Artxiboa / Archivo municipal
- Gipuzkoako Artxibo Orokorra - administratibo atala / Archivo General de Gipuzkoa - fondo administrativo  
- Carreteras, caminos vecinales y de barriada - Obras Públicas
- Testigantzak; Jakitunen eritziak eta bibliografia / Testimonios; Opiniones de expertos y bibliografía
- Beste batzuk / Otros

Antzinako errege bidea. Itziar auzoko argazki zaharrak 1950-60; 1965-70 urtekoak.

Debako udalerria. Roque Aldabaldetrecu.

Jose M<sup>º</sup> Izaga Reiner eta Francisco Salegui Aizpurua.

**BESTE BATZUK / OTROS**


- Erabilera publikorako zabalik / Abierto al uso público
- Baselizara edo herri erabileradun tokietara joateko beharrezko bidea / Acceso necesario a ermita o paraje de uso común
- Beste batzuk / Otros

Santiago bidea bide honetatik doa, Itziar - Gaintza tartea izan ezik sasiz beteta dagoelako. Baina zati hori oso ondo ikusten da argazki zaharretan, 1950-60 eta 1965-70 urtekoetan.

# BIGARREN MAILAKO LANDA-BIDE PUBLIKOEN FITXA / FICHA DE CAMINOS RURALES PÚBLICOS DE LA RED SECUNDARIA

BETIKO ERABILERA PUBLIKOA FROGATZEN DUTEN ARRASTOEK

INDICIOS QUE DEMUESTRAN SU USO PÚBLICO INMEMORIAL



Tfno:656703210

Identifikazio kodea Cod. de identificación	029027BMB	Udal barrutia(k) Término(s) municipal(es)	Deba	Auzoa Barrio	Itsaspe
Izena Nombre	Apeadero Itziar - Azti				
Izena antzinako dokumentuetan Nombre en documentación antigua	Camino de Asti a Ichurriha y Uzcanga-berri (13)				

**AINTZINAKO KARTOGRAFIA / CARTOGRAFÍA ANTIGUA**

- Instituto geográfico y catastral. Término municipal de Deva - Zonas 1ª. Escala 1/25.000. Año 1938
- Instituto geográfico y catastral. Término municipal de Deva - Zonas 2ª. Escala 1/25.000. Año 1941
- Instituto geográfico y catastral. 1.943. E= 1/50.000. Hoja 63. Eibar
- Servicio geográfico del ejército. Instituto geográfico y catastral. 1.954. E= 1/50.000. Hoja 63. Eiba

**KATASTROA / CATASTRO**

- 1956 urte inguruko katastrorako argazkietan bidea ikusten da / Se aprecia su trazado en las fotografías de 1956 del catastro
- Poligono katastral zatitzailea / Divisor polígonos catastrales
- Gaur egungo katastroan partzelen artean marraztuta / Dibujado y diferenciado entre parcelas en el catastro actual

**AINTZINAKO TESTUAK ETA TESTIGANTZAK / TEXTOS ANTIGUOS Y TESTIMONIOS**

- Udal Artxiboa / Archivo municipal
- Gipuzkoako Artxibo Orokorra - administratibo atala / Archivo General de Gipuzkoa - fondo administrativo  
- Carreteras, caminos vecinales y de barriada - Obras Públicas
- Testigantzak; Jakitunen eritziak eta bibliografia / Testimonios; Opiniones de expertos y bibliografía
- Beste batzuk / Otros

Jose M<sup>º</sup> Izaga Reiner eta Francisco Salegui Aizpurua.

**BESTE BATZUK / OTROS**

- Erabilera publikorako zabalik / Abierto al uso público
- Baselizara edo herri erabileradun tokietara joateko beharrezko bidea / Acceso necesario a ermita o paraje de uso común
- Beste batzuk / Otros


Mendi publikotik doa bidearen zati aundi bat. PR GI-45 ibilbide deskatalogatua bide honetatik zihoan.

Azti - Itziar tartea Sagarmingaga baserrietik autopistak moztu zuen.

# BIGARREN MAILAKO LANDA-BIDE PUBLIKOEN FITXA / FICHA DE CAMINOS RURALES PÚBLICOS DE LA RED SECUNDARIA

BETIKO ERABILERA PUBLIKOA FROGATZEN DUTEN ARRASTOEK

INDICIOS QUE DEMUESTRAN SU USO PÚBLICO INMEMORIAL



Tfno:656703210

Identifikazio kodea Cod. de identificación	029028BMB	Udal barrutia(k) Término(s) municipal(es)	Deba	Auzoa Barrio	Elorriaga
Izena Nombre	Arroabekoa - Lopertza bidea				
Izena antzinako dokumentuetan Nombre en documentación antigua	Camino de Zumaya a Loperza (26)				

**AINTZINAKO KARTOGRAFIA / CARTOGRAFÍA ANTIGUA**

- Instituto geográfico y catastral. Término municipal de Deva - Zonas 1ª. Escala 1/25.000. Año 1938
- Instituto geográfico y catastral. Término municipal de Deva - Zonas 2ª. Escala 1/25.000. Año 1941
- Instituto geográfico y catastral. 1.943. E= 1/50.000. Hoja 63. Eibar
- Servicio geográfico del ejército. Instituto geográfico y catastral. 1.954. E= 1/50.000. Hoja 63. Eiba

**KATASTROA / CATASTRO**

- 1956 urte inguruko katastrorako argazkietan bidea ikusten da / Se aprecia su trazado en las fotografías de 1956 del catastro
- Poligono katastral zatitzailea / Divisor polígonos catastrales
- Gaur egungo katastroan partzelen artean marraztuta / Dibujado y diferenciado entre parcelas en el catastro actual

**AINTZINAKO TESTUAK ETA TESTIGANTZAK / TEXTOS ANTIGUOS Y TESTIMONIOS**

- Udal Artxiboa / Archivo municipal
- Gipuzkoako Artxibo Orokorra - administratibo atala / Archivo General de Gipuzkoa - fondo administrativo  
- Carreteras, caminos vecinales y de barriada - Obras Públicas
- Testigantzak; Jakitunen eritziak eta bibliografia / Testimonios; Opiniones de expertos y bibliografía
- Beste batzuk / Otros


**BESTE BATZUK / OTROS**

- Erabilera publikorako zabalik / Abierto al uso público
- Baselizara edo herri erabileradun tokietara joateko beharrezko bidea / Acceso necesario a ermita o paraje de uso común
- Beste batzuk / Otros

# BIGARREN MAILAKO LANDA-BIDE PUBLIKOEN FITXA / FICHA DE CAMINOS RURALES PÚBLICOS DE LA RED SECUNDARIA

BETIKO ERABILERA PUBLIKOA FROGATZEN DUTEN ARRASTOEK

INDICIOS QUE DEMUESTRAN SU USO PÚBLICO INMEMORIAL



Tfno:656703210

Identifikazio kodea Cod. de identificación	029029BMB	Udal barrutia(k) Término(s) municipal(es)	Deba	Auzoa Barrio	Elorriaga
Izena Nombre	Polion - Elorriaga bidea				
Izena antzinako dokumentuetan Nombre en documentación antigua	Camino de Loperza a Elorriaga (28)				

AINTZINAKO KARTOGRAFIA / CARTOGRAFÍA ANTIGUA

- Instituto geográfico y catastral. Término municipal de Deva - Zonas 1ª. Escala 1/25.000. Año 1938
- Instituto geográfico y catastral. Término municipal de Deva - Zonas 2ª. Escala 1/25.000. Año 1941
- Instituto geográfico y catastral. 1.943. E= 1/50.000. Hoja 63. Eibar
- Servicio geográfico del ejército. Instituto geográfico y catastral. 1.954. E= 1/50.000. Hoja 63. Eiba

KATASTROA / CATASTRO

- 1956 urte inguruko katastrorako argazkietan bidea ikusten da / Se aprecia su trazado en las fotografías de 1956 del catastro
- Poligono katastral zatitzailea / Divisor polígonos catastrales
- Gaur egungo katastroan partzelen artean marraztuta / Dibujado y diferenciado entre parcelas en el catastro actual

AINTZINAKO TESTUAK ETA TESTIGANTZAK / TEXTOS ANTIGUOS Y TESTIMONIOS

- Udal Artxiboa / Archivo municipal
- Gipuzkoako Artxibo Orokorra - administratibo atala / Archivo General de Gipuzkoa - fondo administrativo  
- Carreteras, caminos vecinales y de barriada - Obras Públicas
- Testigantzak; Jakitunen eritziak eta bibliografia / Testimonios; Opiniones de expertos y bibliografía
- Beste batzuk / Otros


BESTE BATZUK / OTROS

- Erabilera publikorako zabalik / Abierto al uso público
- Baselizara edo herri erabileradun tokietara joateko beharrezko bidea / Acceso necesario a ermita o paraje de uso común
- Beste batzuk / Otros

# BIGARREN MAILAKO LANDA-BIDE PUBLIKOEN FITXA / FICHA DE CAMINOS RURALES PÚBLICOS DE LA RED SECUNDARIA

BETIKO ERABILERA PUBLIKOA FROGATZEN DUTEN ARRASTOEK

INDICIOS QUE DEMUESTRAN SU USO PÚBLICO INMEMORIAL



Tfno:656703210

Identifikazio kodea Cod. de identificación	029030BMB	Udal barrutia(k) Término(s) municipal(es)	Deba	Auzoa Barrio	Elorriaga
Izena Nombre	Marukoerreka - Ustartza - Urberoaga - Sorazu bidea				
Izena antzinako dokumentuetan Nombre en documentación antigua	Camino de Ustarsa a Urberriaga y Suasu-aundi (19)				

## AINTZINAKO KARTOGRAFIA / CARTOGRAFÍA ANTIGUA

- Instituto geográfico y catastral. Término municipal de Deva - Zonas 1ª. Escala 1/25.000. Año 1938
- Instituto geográfico y catastral. Término municipal de Deva - Zonas 2ª. Escala 1/25.000. Año 1941
- Instituto geográfico y catastral. 1.943. E= 1/50.000. Hoja 63. Eibar
- Servicio geográfico del ejército. Instituto geográfico y catastral. 1.954. E= 1/50.000. Hoja 63. Eiba

## KATASTROA / CATASTRO

- 1956 urte inguruko katastrorako argazkietan bidea ikusten da / Se aprecia su trazado en las fotografías de 1956 del catastro
- Poligono katastral zatitzailea / Divisor polígonos catastrales
- Gaur egungo katastroan partzelen artean marraztuta / Dibujado y diferenciado entre parcelas en el catastro actual

Hasierako zatia ez da ikusten antzinako kartografian.

## AINTZINAKO TESTUAK ETA TESTIGANTZAK / TEXTOS ANTIGUOS Y TESTIMONIOS

- Udal Artxiboa / Archivo municipal
- Gipuzkoako Artxibo Orokorra - administratibo atala / Archivo General de Gipuzkoa - fondo administrativo  
- Carreteras, caminos vecinales y de barriada - Obras Públicas
- Testigantzak; Jakitunen eritziak eta bibliografia / Testimonios; Opiniones de expertos y bibliografía
- Beste batzuk / Otros

Debako udalerrria. Roque Aldabaldetrecu.

Jose M<sup>º</sup> Izaga Reiner eta Francisco Salegui Aizpuru: Antzinako zubi bat dagoela esaten dute.

## BESTE BATZUK / OTROS


- Erabilera publikorako zabalik / Abierto al uso público
- Baselizara edo herri erabileradun tokietara joateko beharrezko bidea / Acceso necesario a ermita o paraje de uso común
- Beste batzuk / Otros

Mendi publikotik doa zati aundi bat.

# BIGARREN MAILAKO LANDA-BIDE PUBLIKOEN FITXA / FICHA DE CAMINOS RURALES PÚBLICOS DE LA RED SECUNDARIA

BETIKO ERABILERA PUBLIKOA FROGATZEN DUTEN ARRASTOEK

INDICIOS QUE DEMUESTRAN SU USO PÚBLICO INMEMORIAL



Tfno:656703210

Identifikazio kodea Cod. de identificación	029031BMB	Udal barrutia(k) Término(s) municipal(es)	Deba	Auzoa Barrio	Elorriaga
Izena Nombre	Uzkangaberri - Sorazu - Elorriaga bidea				
Izena antzinako dokumentuetan Nombre en documentación antigua	Camino de Suasu-aundi a Elorriaga (16) y camino de				

**AINTZINAKO KARTOGRAFIA / CARTOGRAFÍA ANTIGUA**

- Instituto geográfico y catastral. Término municipal de Deva - Zonas 1ª. Escala 1/25.000. Año 1938
- Instituto geográfico y catastral. Término municipal de Deva - Zonas 2ª. Escala 1/25.000. Año 1941
- Instituto geográfico y catastral. 1.943. E= 1/50.000. Hoja 63. Eibar
- Servicio geográfico del ejército. Instituto geográfico y catastral. 1.954. E= 1/50.000. Hoja 63. Eiba

**KATASTROA / CATASTRO**

- 1956 urte inguruko katastrorako argazkietan bidea ikusten da / Se aprecia su trazado en las fotografías de 1956 del catastro
- Poligono katastral zatitzailea / Divisor polígonos catastrales
- Gaur egungo katastroan partzelen artean marraztuta / Dibujado y diferenciado entre parcelas en el catastro actual

**AINTZINAKO TESTUAK ETA TESTIGANTZAK / TEXTOS ANTIGUOS Y TESTIMONIOS**

- Udal Artxiboa / Archivo municipal
- Gipuzkoako Artxibo Orokorra - administratibo atala / Archivo General de Gipuzkoa - fondo administrativo  
- Carreteras, caminos vecinales y de barriada - Obras Públicas
- Testigantzak; Jakitunen eritziak eta bibliografia / Testimonios; Opiniones de expertos y bibliografía
- Beste batzuk / Otros

Jose M<sup>º</sup> Izaga Reiner eta Francisco Salegui Aizpurua.

**BESTE BATZUK / OTROS**


- Erabilera publikorako zabalik / Abierto al uso público
- Baselizara edo herri erabileradun tokietara joateko beharrezko bidea / Acceso necesario a ermita o paraje de uso común
- Beste batzuk / Otros

Talaia ibilbidea bide honen azken zatitik doa.

# BIGARREN MAILAKO LANDA-BIDE PUBLIKOEN FITXA / FICHA DE CAMINOS RURALES PÚBLICOS DE LA RED SECUNDARIA

BETIKO ERABILERA PUBLIKOA FROGATZEN DUTEN ARRASTOEK

INDICIOS QUE DEMUESTRAN SU USO PÚBLICO INMEMORIAL



Tfno:656703210

Identifikazio kodea Cod. de identificación	029032BMB	Udal barrutia(k) Término(s) municipal(es)	Deba	Auzoa Barrio	Elorriaga
Izena Nombre	Pikote - Elorriaga bidea				
Izena antzinako dokumentuetan Nombre en documentación antigua	Camino de Picote a Elorriaga (5)				

**AINTZINAKO KARTOGRAFIA / CARTOGRAFÍA ANTIGUA**

- Instituto geográfico y catastral. Término municipal de Deva - Zonas 1ª. Escala 1/25.000. Año 1938
- Instituto geográfico y catastral. Término municipal de Deva - Zonas 2ª. Escala 1/25.000. Año 1941
- Instituto geográfico y catastral. 1.943. E= 1/50.000. Hoja 63. Eibar
- Servicio geográfico del ejército. Instituto geográfico y catastral. 1.954. E= 1/50.000. Hoja 63. Eiba

**KATASTROA / CATASTRO**

- 1956 urte inguruko katastrorako argazkietan bidea ikusten da / Se aprecia su trazado en las fotografías de 1956 del catastro
- Poligono katastral zatitzailea / Divisor polígonos catastrales
- Gaur egungo katastroan partzelen artean marraztuta / Dibujado y diferenciado entre parcelas en el catastro actual

Azken zatia ez dago antzinako kartografian.

**AINTZINAKO TESTUAK ETA TESTIGANTZAK / TEXTOS ANTIGUOS Y TESTIMONIOS**

- Udal Artxiboa / Archivo municipal
- Gipuzkoako Artxibo Orokorra - administratibo atala / Archivo General de Gipuzkoa - fondo administrativo
  - Carreteras, caminos vecinales y de barriada
  - Obras Públicas
- Testigantzak; Jakitunen eritziak eta bibliografia / Testimonios; Opiniones de expertos y bibliografía
- Beste batzuk / Otros

**BESTE BATZUK / OTROS**

- Erabilera publikorako zabalik / Abierto al uso público
- Baselizara edo herri erabileradun tokietara joateko beharrezko bidea / Acceso necesario a ermita o paraje de uso común
- Beste batzuk / Otros


Mendi publikotik doa bidearen zati bat. SL GI-5002 Geoparkearen ibilbidea eta bide honen azken zatia bat datoz. 3 zatitan inbentariatuta dago.



# BIGARREN MAILAKO LANDA-BIDE PUBLIKOEN FITXA / FICHA DE CAMINOS RURALES PÚBLICOS DE LA RED SECUNDARIA

BETIKO ERABILERA PUBLIKOA FROGATZEN DUTEN ARRASTOEK

INDICIOS QUE DEMUESTRAN SU USO PÚBLICO INMEMORIAL



Tfno:656703210

Identifikazio kodea Cod. de identificación	029033BMB	Udal barrutia(k) Término(s) municipal(es)	Deba	Auzoa Barrio	Mardari
Izena Nombre	Mardari - Arroabekoa bidea				
Izena antzinako dokumentuetan Nombre en documentación antigua					

**AINTZINAKO KARTOGRAFIA / CARTOGRAFÍA ANTIGUA**

- Instituto geográfico y catastral. Término municipal de Deva - Zonas 1ª. Escala 1/25.000. Año 1938
- Instituto geográfico y catastral. Término municipal de Deva - Zonas 2ª. Escala 1/25.000. Año 1941
- Instituto geográfico y catastral. 1.943. E= 1/50.000. Hoja 63. Eibar
- Servicio geográfico del ejército. Instituto geográfico y catastral. 1.954. E= 1/50.000. Hoja 63. Eiba

**KATASTROA / CATASTRO**

- 1956 urte inguruko katastrorako argazkietan bidea ikusten da / Se aprecia su trazado en las fotografías de 1956 del catastro
- Poligono katastral zatitzailea / Divisor polígonos catastrales
- Gaur egungo katastroan partzelen artean marraztuta / Dibujado y diferenciado entre parcelas en el catastro actual

**AINTZINAKO TESTUAK ETA TESTIGANTZAK / TEXTOS ANTIGUOS Y TESTIMONIOS**

- Udal Artxiboa / Archivo municipal
- Gipuzkoako Artxibo Orokorra - administratibo atala / Archivo General de Gipuzkoa - fondo administrativo  
- Carreteras, caminos vecinales y de barriada - Obras Públicas
- Testigantzak; Jakitunen eritziak eta bibliografia / Testimonios; Opiniones de expertos y bibliografía
- Beste batzuk / Otros

Epaitegietan egon dira auzotarrak trazaketa zehatza estabaidatzen.

**BESTE BATZUK / OTROS**


- Erabilera publikorako zabalik / Abierto al uso público
- Baselizara edo herri erabileradun tokietara joateko beharrezko bidea / Acceso necesario a ermita o paraje de uso común
- Beste batzuk / Otros

Santiago bidearen lehengo trazaketa da.

# BIGARREN MAILAKO LANDA-BIDE PUBLIKOEN FITXA / FICHA DE CAMINOS RURALES PÚBLICOS DE LA RED SECUNDARIA

BETIKO ERABILERA PUBLIKOA FROGATZEN DUTEN ARRASTOEK

INDICIOS QUE DEMUESTRAN SU USO PÚBLICO INMEMORIAL



Tfno:656703210

Identifikazio kodea <i>Cod. de identificación</i>	029034BMB	Udal barrutia(k) <i>Término(s) municipal(es)</i>	Deba	Auzoa <i>Barrio</i>	Mardari
Izena <i>Nombre</i>	Uraintziar - Ibarreta bidea				
Izena antzinako dokumentuetan <i>Nombre en documentación antigua</i>					

**AINTZINAKO KARTOGRAFIA / CARTOGRAFÍA ANTIGUA**

- Instituto geográfico y catastral. Término municipal de Deva - Zonas 1ª. Escala 1/25.000. Año 1938
- Instituto geográfico y catastral. Término municipal de Deva - Zonas 2ª. Escala 1/25.000. Año 1941
- Instituto geográfico y catastral. 1.943. E= 1/50.000. Hoja 63. Eibar
- Servicio geográfico del ejército. Instituto geográfico y catastral. 1.954. E= 1/50.000. Hoja 63. Eiba

**KATASTROA / CATASTRO**

- 1956 urte inguruko katastrorako argazkietan bidea ikusten da / *Se aprecia su trazado en las fotografías de 1956 del catastro*
- Poligono katastral zatitzailea / *Divisor polígonos catastrales*
- Gaur egungo katastroan partzelen artean marraztuta / *Dibujado y diferenciado entre parcelas en el catastro actual*

**AINTZINAKO TESTUAK ETA TESTIGANTZAK / TEXTOS ANTIGUOS Y TESTIMONIOS**

- Udal Artxiboa / *Archivo municipal*
- Gipuzkoako Artxibo Orokorra - administratibo atala / *Archivo General de Gipuzkoa - fondo administrativo*  
- *Carreteras, caminos vecinales y de barriada* - *Obras Públicas*
- Testigantzak; Jakitunen eritziak eta bibliografia / *Testimonios; Opiniones de expertos y bibliografía*
- *Beste batzuk / Otros*

**BESTE BATZUK / OTROS**


- Erabilera publikorako zabalik / *Abierto al uso público*
- Baselizara edo herri erabileradun tokietara joateko beharrezko bidea / *Acceso necesario a ermita o paraje de uso común*
- Beste batzuk / *Otros*

BTT ibilbidea bide honetatik doa.

# BIGARREN MAILAKO LANDA-BIDE PUBLIKOEN FITXA / FICHA DE CAMINOS RURALES PÚBLICOS DE LA RED SECUNDARIA

BETIKO ERABILERA PUBLIKOA FROGATZEN DUTEN ARRASTOEK

INDICIOS QUE DEMUESTRAN SU USO PÚBLICO INMEMORIAL



Tfno:656703210

Identifikazio kodea Cod. de identificación	029035BMB	Udal barrutia(k) Término(s) municipal(es)	Deba	Auzoa Barrio	Mardari
Izena Nombre	Zozaberro - Zubeltzutorre bidea				
Izena antzinako dokumentuetan Nombre en documentación antigua					

**AINTZINAKO KARTOGRAFIA / CARTOGRAFÍA ANTIGUA**

- Instituto geográfico y catastral. Término municipal de Deva - Zonas 1ª. Escala 1/25.000. Año 1938
- Instituto geográfico y catastral. Término municipal de Deva - Zonas 2ª. Escala 1/25.000. Año 1941
- Instituto geográfico y catastral. 1.943. E= 1/50.000. Hoja 63. Eibar
- Servicio geográfico del ejército. Instituto geográfico y catastral. 1.954. E= 1/50.000. Hoja 63. Eiba

**KATASTROA / CATASTRO**

- 1956 urte inguruko katastrorako argazkietan bidea ikusten da / Se aprecia su trazado en las fotografías de 1956 del catastro
- Poligono katastral zatitzailea / Divisor polígonos catastrales
- Gaur egungo katastroan partzelen artean marraztuta / Dibujado y diferenciado entre parcelas en el catastro actual

Bide adarrak autopista egiterakoan aldatu egin ziren, eta ez dira poligono katastralen banatzaileak

**AINTZINAKO TESTUAK ETA TESTIGANTZAK / TEXTOS ANTIGUOS Y TESTIMONIOS**

- Udal Artxiboa / Archivo municipal
- Gipuzkoako Artxibo Orokorra - administratibo atala / Archivo General de Gipuzkoa - fondo administrativo
  - Carreteras, caminos vecinales y de barriada
  - Obras Públicas
- Testigantzak; Jakitunen eritziak eta bibliografia / Testimonios; Opiniones de expertos y bibliografía
- Beste batzuk / Otros

**BESTE BATZUK / OTROS**


- Erabilera publikorako zabalik / Abierto al uso público
- Baselizara edo herri erabileradun tokietara joateko beharrezko bidea / Acceso necesario a ermita o paraje de uso común
- Beste batzuk / Otros

Autopistak azpiko paso bat egin zuen.

# BIGARREN MAILAKO LANDA-BIDE PUBLIKOEN FITXA / FICHA DE CAMINOS RURALES PÚBLICOS DE LA RED SECUNDARIA

BETIKO ERABILERA PUBLIKOA FROGATZEN DUTEN ARRASTOEK

INDICIOS QUE DEMUESTRAN SU USO PÚBLICO INMEMORIAL



Tfno:656703210

Identifikazio kodea Cod. de identificación	029036BMB	Udal barrutia(k) Término(s) municipal(es)	Deba	Auzoa Barrio	Mardari
Izena Nombre	Garaban - Itziar bidea Iruretik				
Izena antzinako dokumentuetan Nombre en documentación antigua					

**AINTZINAKO KARTOGRAFIA / CARTOGRAFÍA ANTIGUA**

- Instituto geográfico y catastral. Término municipal de Deva - Zonas 1ª. Escala 1/25.000. Año 1938
- Instituto geográfico y catastral. Término municipal de Deva - Zonas 2ª. Escala 1/25.000. Año 1941
- Instituto geográfico y catastral. 1.943. E= 1/50.000. Hoja 63. Eibar
- Servicio geográfico del ejército. Instituto geográfico y catastral. 1.954. E= 1/50.000. Hoja 63. Eiba

**KATASTROA / CATASTRO**

- 1956 urte inguruko katastrorako argazkietan bidea ikusten da / Se aprecia su trazado en las fotografías de 1956 del catastro
- Poligono katastral zatitzailea / Divisor polígonos catastrales
- Gaur egungo katastroan partzelen artean marraztuta / Dibujado y diferenciado entre parcelas en el catastro actual

Irure - Itziar tartea ez da poligono katastralen banatzailea eta ez dago oraingo katastroan ere.

**AINTZINAKO TESTUAK ETA TESTIGANTZAK / TEXTOS ANTIGUOS Y TESTIMONIOS**

- Udal Artxiboa / Archivo municipal
- Gipuzkoako Artxibo Orokorra - administratibo atala / Archivo General de Gipuzkoa - fondo administrativo
  - Carreteras, caminos vecinales y de barriada
  - Obras Públicas
- Testigantzak; Jakitunen eritziak eta bibliografia / Testimonios; Opiniones de expertos y bibliografía
- Beste batzuk / Otros

**BESTE BATZUK / OTROS**


- Erabilera publikorako zabalik / Abierto al uso público
- Baselizara edo herri erabileradun tokietara joateko beharrezko bidea / Acceso necesario a ermita o paraje de uso común
- Beste batzuk / Otros

BTT ibilbidea eta PR GI-44 ibilbidea bide honetatik doaz.

# BIGARREN MAILAKO LANDA-BIDE PUBLIKOEN FITXA / FICHA DE CAMINOS RURALES PÚBLICOS DE LA RED SECUNDARIA

BETIKO ERABILERA PUBLIKOA FROGATZEN DUTEN ARRASTOEK

INDICIOS QUE DEMUESTRAN SU USO PÚBLICO INMEMORIAL



Tfno:656703210

Identifikazio kodea Cod. de identificación	029037BMB	Udal barrutia(k) Término(s) municipal(es)	Deba	Auzoa Barrio	Mardari / Itziar
Izena Nombre	Elutzeta bidea				
Izena antzinako dokumentuetan Nombre en documentación antigua					

**AINTZINAKO KARTOGRAFIA / CARTOGRAFÍA ANTIGUA**

- Instituto geográfico y catastral. Término municipal de Deva - Zonas 1ª. Escala 1/25.000. Año 1938
- Instituto geográfico y catastral. Término municipal de Deva - Zonas 2ª. Escala 1/25.000. Año 1941
- Instituto geográfico y catastral. 1.943. E= 1/50.000. Hoja 63. Eibar
- Servicio geográfico del ejército. Instituto geográfico y catastral. 1.954. E= 1/50.000. Hoja 63. Eiba

**KATASTROA / CATASTRO**

- 1956 urte inguruko katastrorako argazkietan bidea ikusten da / Se aprecia su trazado en las fotografías de 1956 del catastro
- Poligono katastral zatitzailea / Divisor polígonos catastrales
- Gaur egungo katastroan partzelen artean marraztuta / Dibujado y diferenciado entre parcelas en el catastro actual

**AINTZINAKO TESTUAK ETA TESTIGANTZAK / TEXTOS ANTIGUOS Y TESTIMONIOS**

- Udal Artxiboa / Archivo municipal
- Gipuzkoako Artxibo Orokorra - administratibo atala / Archivo General de Gipuzkoa - fondo administrativo  
- Carreteras, caminos vecinales y de barriada - Obras Públicas
- Testigantzak; Jakitunen eritziak eta bibliografia / Testimonios; Opiniones de expertos y bibliografía
- Beste batzuk / Otros


**BESTE BATZUK / OTROS**

- Erabilera publikorako zabalik / Abierto al uso público
- Baselizara edo herri erabileradun tokietara joateko beharrezko bidea / Acceso necesario a ermita o paraje de uso común
- Beste batzuk / Otros

# BIGARREN MAILAKO LANDA-BIDE PUBLIKOEN FITXA / FICHA DE CAMINOS RURALES PÚBLICOS DE LA RED SECUNDARIA

BETIKO ERABILERA PUBLIKOA FROGATZEN DUTEN ARRASTOEK

INDICIOS QUE DEMUESTRAN SU USO PÚBLICO INMEMORIAL



Tfno:656703210

Identifikazio kodea  Udal barrutia(k)  Auzoa   
Cod. de identificación Término(s) municipal(es) Barrio

Izena *Nombre*

Izena antzinako dokumentuetan *Nombre en documentación antigua*

AINTZINAKO KARTOGRAFIA / CARTOGRAFÍA ANTIGUA

- Instituto geográfico y catastral. Término municipal de Deva - Zonas 1ª. Escala 1/25.000. Año 1938
- Instituto geográfico y catastral. Término municipal de Deva - Zonas 2ª. Escala 1/25.000. Año 1941
- Instituto geográfico y catastral. 1.943. E= 1/50.000. Hoja 63. Eibar
- Servicio geográfico del ejército. Instituto geográfico y catastral. 1.954. E= 1/50.000. Hoja 63. Eiba

KATASTROA / CATASTRO

- 1956 urte inguruko katastrorako argazkietan bidea ikusten da / Se aprecia su trazado en las fotografías de 1956 del catastro
- Poligono katastral zatitzailea / Divisor polígonos catastrales
- Gaur egungo katastroan partzelen artean marraztuta / Dibujado y diferenciado entre parcelas en el catastro actual

AINTZINAKO TESTUAK ETA TESTIGANTZAK / TEXTOS ANTIGUOS Y TESTIMONIOS

- Udal Artxiboa / Archivo municipal
- Gipuzkoako Artxibo Orokorra - administratibo atala / Archivo General de Gipuzkoa - fondo administrativo
  - Carreteras, caminos vecinales y de barriada
  - Obras Públicas
- Testigantzak; Jakitunen eritziak eta bibliografia / Testimonios; Opiniones de expertos y bibliografía
- Beste batzuk / Otros


BESTE BATZUK / OTROS

- Erabilera publikorako zabalik / Abierto al uso público
- Baselizara edo herri erabileradun tokietara joateko beharrezko bidea / Acceso necesario a ermita o paraje de uso común
- Beste batzuk / Otros

# BIGARREN MAILAKO LANDA-BIDE PUBLIKOEN FITXA / FICHA DE CAMINOS RURALES PÚBLICOS DE LA RED SECUNDARIA

BETIKO ERABILERA PUBLIKOA FROGATZEN DUTEN ARRASTOEK

INDICIOS QUE DEMUESTRAN SU USO PÚBLICO INMEMORIAL



Tfno:656703210

Identifikazio kodea Cod. de identificación	029039BMB	Udal barrutia(k) Término(s) municipal(es)	Deba	Auzoa Barrio	Endoia
Izena Nombre	Sastarrain - Endoia bidea				
Izena antzinako dokumentuetan Nombre en documentación antigua					

**AINTZINAKO KARTOGRAFIA / CARTOGRAFÍA ANTIGUA**

- Instituto geográfico y catastral. Término municipal de Deva - Zonas 1ª. Escala 1/25.000. Año 1938
- Instituto geográfico y catastral. Término municipal de Deva - Zonas 2ª. Escala 1/25.000. Año 1941
- Instituto geográfico y catastral. 1.943. E= 1/50.000. Hoja 63. Eibar
- Servicio geográfico del ejército. Instituto geográfico y catastral. 1.954. E= 1/50.000. Hoja 63. Eiba

**KATASTROA / CATASTRO**

- 1956 urte inguruko katastrorako argazkietan bidea ikusten da / Se aprecia su trazado en las fotografías de 1956 del catastro
- Poligono katastral zatitzailea / Divisor polígonos catastrales
- Gaur egungo katastroan partzelen artean marraztuta / Dibujado y diferenciado entre parcelas en el catastro actual

Baita 1/10.000 kartografian 1950 urtekoa Azpeitia orrian agertzen da. 1956 urteko argazkietan ez da ikusten trazaketa osorik.

**AINTZINAKO TESTUAK ETA TESTIGANTZAK / TEXTOS ANTIGUOS Y TESTIMONIOS**

- Udal Artxiboa / Archivo municipal
- Gipuzkoako Artxibo Orokorra - administratibo atala / Archivo General de Gipuzkoa - fondo administrativo
  - Carreteras, caminos vecinales y de barriada
  - Obras Públicas
- Testigantzak; Jakitunen eritziak eta bibliografia / Testimonios; Opiniones de expertos y bibliografía
- Beste batzuk / Otros


**BESTE BATZUK / OTROS**

- Erabilera publikorako zabalik / Abierto al uso público
- Baselizara edo herri erabileradun tokietara joateko beharrezko bidea / Acceso necesario a ermita o paraje de uso común
- Beste batzuk / Otros

# BIGARREN MAILAKO LANDA-BIDE PUBLIKOEN FITXA / FICHA DE CAMINOS RURALES PÚBLICOS DE LA RED SECUNDARIA

BETIKO ERABILERA PUBLIKOA FROGATZEN DUTEN ARRASTOEK

INDICIOS QUE DEMUESTRAN SU USO PÚBLICO INMEMORIAL



Tfno:656703210

Identifikazio kodea  Udal barrutia(k)  Auzoa   
Cod. de identificación Término(s) municipal(es) Barrio

Izena *Nombre*

Izena antzinako dokumentuetan *Nombre en documentación antigua*

**AINTZINAKO KARTOGRAFIA / CARTOGRAFÍA ANTIGUA**

- Instituto geográfico y catastral. Término municipal de Deva - Zonas 1ª. Escala 1/25.000. Año 1938
- Instituto geográfico y catastral. Término municipal de Deva - Zonas 2ª. Escala 1/25.000. Año 1941
- Instituto geográfico y catastral. 1.943. E= 1/50.000. Hoja 63. Eibar
- Servicio geográfico del ejército. Instituto geográfico y catastral. 1.954. E= 1/50.000. Hoja 63. Eiba

**KATASTROA / CATASTRO**

- 1956 urte inguruko katastrorako argazkietan bidea ikusten da / *Se aprecia su trazado en las fotografías de 1956 del catastro*
- Poligono katastral zatitzailea / *Divisor polígonos catastrales*
- Gaur egungo katastroan partzelen artean marraztuta / *Dibujado y diferenciado entre parcelas en el catastro actual*

Baita 1/10.000 kartografian 1950 urtekoa Azpeitia orrian agertzen da. Poligono katastralen banatzailea ez dator bat oraingo bidearen trazaketarekin.

**AINTZINAKO TESTUAK ETA TESTIGANTZAK / TEXTOS ANTIGUOS Y TESTIMONIOS**

- Udal Artxiboa / *Archivo municipal*
- Gipuzkoako Artxibo Orokorra - administratibo atala / *Archivo General de Gipuzkoa - fondo administrativo*  
- *Carreteras, caminos vecinales y de barriada* - *Obras Públicas*
- Testigantzak; Jakitunen eritziak eta bibliografia / *Testimonios; Opiniones de expertos y bibliografía*
- *Beste batzuk / Otros*

**BESTE BATZUK / OTROS**


- Erabilera publikorako zabalik / *Abierto al uso público*
- Baselizara edo herri erabileradun tokietara joateko beharrezko bidea / *Acceso necesario a ermita o paraje de uso común*
- Beste batzuk / *Otros*



# BIGARREN MAILAKO LANDA-BIDE PUBLIKOEN FITXA / FICHA DE CAMINOS RURALES PÚBLICOS DE LA RED SECUNDARIA

BETIKO ERABILERA PUBLIKOA FROGATZEN DUTEN ARRASTOEK

INDICIOS QUE DEMUESTRAN SU USO PÚBLICO INMEMORIAL



Tfno:656703210

Identifikazio kodea Cod. de identificación	029041BMB	Udal barrutia(k) Término(s) municipal(es)	Deba	Auzoa Barrio	Arbiskoa
Izena Nombre	Sagarreta - Agietaerota bidea				
Izena antzinako dokumentuetan Nombre en documentación antigua					

**AINTZINAKO KARTOGRAFIA / CARTOGRAFÍA ANTIGUA**

- Instituto geográfico y catastral. Término municipal de Deva - Zonas 1ª. Escala 1/25.000. Año 1938
- Instituto geográfico y catastral. Término municipal de Deva - Zonas 2ª. Escala 1/25.000. Año 1941
- Instituto geográfico y catastral. 1.943. E= 1/50.000. Hoja 63. Eibar
- Servicio geográfico del ejército. Instituto geográfico y catastral. 1.954. E= 1/50.000. Hoja 63. Eiba

**KATASTROA / CATASTRO**

- 1956 urte inguruko katastrorako argazkietan bidea ikusten da / Se aprecia su trazado en las fotografías de 1956 del catastro
- Poligono katastral zatitzailea / Divisor polígonos catastrales
- Gaur egungo katastroan partzelen artean marraztuta / Dibujado y diferenciado entre parcelas en el catastro actual

Baita 1/10.000 kartografian 1950 urtekoa Azpeitia orrian agertzen da.

**AINTZINAKO TESTUAK ETA TESTIGANTZAK / TEXTOS ANTIGUOS Y TESTIMONIOS**

- Udal Artxiboa / Archivo municipal
- Gipuzkoako Artxibo Orokorra - administratibo atala / Archivo General de Gipuzkoa - fondo administrativo
  - Carreteras, caminos vecinales y de barriada
  - Obras Públicas
- Testigantzak; Jakitunen eritziak eta bibliografia / Testimonios; Opiniones de expertos y bibliografía
- Beste batzuk / Otros

Jose M<sup>º</sup> Izaga Reiner eta Francisco Salegui Aizpurua.


**BESTE BATZUK / OTROS**

- Erabilera publikorako zabalik / Abierto al uso público
- Baselizara edo herri erabileradun tokietara joateko beharrezko bidea / Acceso necesario a ermita o paraje de uso común
- Beste batzuk / Otros

# BIGARREN MAILAKO LANDA-BIDE PUBLIKOEN FITXA / FICHA DE CAMINOS RURALES PÚBLICOS DE LA RED SECUNDARIA

BETIKO ERABILERA PUBLIKOA FROGATZEN DUTEN ARRASTOEK

INDICIOS QUE DEMUESTRAN SU USO PÚBLICO INMEMORIAL



Tfno:656703210

Identifikazio kodea Cod. de identificación	029042BMB	Udal barrutia(k) Término(s) municipal(es)	Deba	Auzoa Barrio	Arbiskoa
Izena Nombre	Otzarreta - Arbiskoa bidea				
Izena antzinako dokumentuetan Nombre en documentación antigua					

**AINTZINAKO KARTOGRAFIA / CARTOGRAFÍA ANTIGUA**

- Instituto geográfico y catastral. Término municipal de Deva - Zonas 1ª. Escala 1/25.000. Año 1938
- Instituto geográfico y catastral. Término municipal de Deva - Zonas 2ª. Escala 1/25.000. Año 1941
- Instituto geográfico y catastral. 1.943. E= 1/50.000. Hoja 63. Eibar
- Servicio geográfico del ejército. Instituto geográfico y catastral. 1.954. E= 1/50.000. Hoja 63. Eiba

**KATASTROA / CATASTRO**

- 1956 urte inguruko katastrorako argazkietan bidea ikusten da / Se aprecia su trazado en las fotografías de 1956 del catastro
- Poligono katastral zatitzailea / Divisor polígonos catastrales
- Gaur egungo katastroan partzelen artean marraztuta / Dibujado y diferenciado entre parcelas en el catastro actual

Baita 1/10.000 kartografian 1950 urtekoa Azpeitia orrian agertzen da. Baina antzinako kartografian eta katastroan trazaketa desberdina da Agirao tontorreko beste aldetik doalako.

**AINTZINAKO TESTUAK ETA TESTIGANTZAK / TEXTOS ANTIGUOS Y TESTIMONIOS**

- Udal Artxiboa / Archivo municipal
- Gipuzkoako Artxibo Orokorra - administratibo atala / Archivo General de Gipuzkoa - fondo administrativo  
- Carreteras, caminos vecinales y de barriada - Obras Públicas
- Testigantzak; Jakitunen eritziak eta bibliografia / Testimonios; Opiniones de expertos y bibliografía
- Beste batzuk / Otros

Jose M<sup>º</sup> Izaga Reiner eta Francisco Salegui Aizpurua.

**BESTE BATZUK / OTROS**


- Erabilera publikorako zabalik / Abierto al uso público
- Baselizara edo herri erabileradun tokietara joateko beharrezko bidea / Acceso necesario a ermita o paraje de uso común
- Beste batzuk / Otros

PR GI-46 ibilbidea bide honetatik doa. Iturria eta elurzuloa dago.

# BIGARREN MAILAKO LANDA-BIDE PUBLIKOEN FITXA / FICHA DE CAMINOS RURALES PÚBLICOS DE LA RED SECUNDARIA

BETIKO ERABILERA PUBLIKOA FROGATZEN DUTEN ARRASTOEK

INDICIOS QUE DEMUESTRAN SU USO PÚBLICO INMEMORIAL



Tfno:656703210

Identifikazio kodea Cod. de identificación	029043BMB	Udal barrutia(k) Término(s) municipal(es)	Deba	Auzoa Barrio	Lastur Goia
Izena Nombre	Murgizar - Esteia bidea				
Izena antzinako dokumentuetan Nombre en documentación antigua					

**AINTZINAKO KARTOGRAFIA / CARTOGRAFÍA ANTIGUA**

- Instituto geográfico y catastral. Término municipal de Deva - Zonas 1ª. Escala 1/25.000. Año 1938
- Instituto geográfico y catastral. Término municipal de Deva - Zonas 2ª. Escala 1/25.000. Año 1941
- Instituto geográfico y catastral. 1.943. E= 1/50.000. Hoja 63. Eibar
- Servicio geográfico del ejército. Instituto geográfico y catastral. 1.954. E= 1/50.000. Hoja 63. Eiba

**KATASTROA / CATASTRO**

- 1956 urte inguruko katastrorako argazkietan bidea ikusten da / Se aprecia su trazado en las fotografías de 1956 del catastro
- Poligono katastral zatitzailea / Divisor polígonos catastrales
- Gaur egungo katastroan partzelen artean marraztuta / Dibujado y diferenciado entre parcelas en el catastro actual

1956 urteko argazkietan ez da ikusten trazaketa osorik.

**AINTZINAKO TESTUAK ETA TESTIGANTZAK / TEXTOS ANTIGUOS Y TESTIMONIOS**

- Udal Artxiboa / Archivo municipal
- Gipuzkoako Artxibo Orokorra - administratibo atala / Archivo General de Gipuzkoa - fondo administrativo
  - Carreteras, caminos vecinales y de barriada
  - Obras Públicas
- Testigantzak; Jakitunen eritziak eta bibliografia / Testimonios; Opiniones de expertos y bibliografía
- Beste batzuk / Otros

**BESTE BATZUK / OTROS**

- Erabilera publikorako zabalik / Abierto al uso público
- Baselizara edo herri erabileradun tokietara joateko beharrezko bidea / Acceso necesario a ermita o paraje de uso común
- Beste batzuk / Otros

PR GI-44 ibilbidea bide honetatik doa.

# BIGARREN MAILAKO LANDA-BIDE PUBLIKOEN FITXA / FICHA DE CAMINOS RURALES PÚBLICOS DE LA RED SECUNDARIA

BETIKO ERABILERA PUBLIKOA FROGATZEN DUTEN ARRASTOEK

INDICIOS QUE DEMUESTRAN SU USO PÚBLICO INMEMORIAL



Tfno:656703210

Identifikazio kodea Cod. de identificación	029044BMB	Udal barrutia(k) Término(s) municipal(es)	Deba	Auzoa Barrio	Mardari
Izena Nombre	Uraingain - Santuaran bidea				
Izena antzinako dokumentuetan Nombre en documentación antigua					

**AINTZINAKO KARTOGRAFIA / CARTOGRAFÍA ANTIGUA**

- Instituto geográfico y catastral. Término municipal de Deva - Zonas 1ª. Escala 1/25.000. Año 1938
- Instituto geográfico y catastral. Término municipal de Deva - Zonas 2ª. Escala 1/25.000. Año 1941
- Instituto geográfico y catastral. 1.943. E= 1/50.000. Hoja 63. Eibar
- Servicio geográfico del ejército. Instituto geográfico y catastral. 1.954. E= 1/50.000. Hoja 63. Eiba

**KATASTROA / CATASTRO**

- 1956 urte inguruko katastrorako argazkietan bidea ikusten da / Se aprecia su trazado en las fotografías de 1956 del catastro
- Poligono katastral zatitzailea / Divisor polígonos catastrales
- Gaur egungo katastroan partzelen artean marraztuta / Dibujado y diferenciado entre parcelas en el catastro actual

**AINTZINAKO TESTUAK ETA TESTIGANTZAK / TEXTOS ANTIGUOS Y TESTIMONIOS**

- Udal Artxiboa / Archivo municipal
- Gipuzkoako Artxibo Orokorra - administratibo atala / Archivo General de Gipuzkoa - fondo administrativo  
- Carreteras, caminos vecinales y de barriada - Obras Públicas
- Testigantzak; Jakitunen eritziak eta bibliografia / Testimonios; Opiniones de expertos y bibliografía
- Beste batzuk / Otros

Jose M<sup>º</sup> Izaga Reiner eta Francisco Salegui Aizpurua.

**BESTE BATZUK / OTROS**


- Erabilera publikorako zabalik / Abierto al uso público
- Baselizara edo herri erabileradun tokietara joateko beharrezko bidea / Acceso necesario a ermita o paraje de uso común
- Beste batzuk / Otros

Santiago bidea bide honetatik doa.

# BIGARREN MAILAKO LANDA-BIDE PUBLIKOEN FITXA / FICHA DE CAMINOS RURALES PÚBLICOS DE LA RED SECUNDARIA

BETIKO ERABILERA PUBLIKOA FROGATZEN DUTEN ARRASTOEK

INDICIOS QUE DEMUESTRAN SU USO PÚBLICO INMEMORIAL



Tfno:656703210

Identifikazio kodea Cod. de identificación	029045BMB	Udal barrutia(k) Término(s) municipal(es)	Deba	Auzoa Barrio	Endoia
Izena Nombre	Ziolarbekoa antzinako bidea				
Izena antzinako dokumentuetan Nombre en documentación antigua					

**AINTZINAKO KARTOGRAFIA / CARTOGRAFÍA ANTIGUA**

- Instituto geográfico y catastral. Término municipal de Deva - Zonas 1ª. Escala 1/25.000. Año 1938
- Instituto geográfico y catastral. Término municipal de Deva - Zonas 2ª. Escala 1/25.000. Año 1941
- Instituto geográfico y catastral. 1.943. E= 1/50.000. Hoja 63. Eibar
- Servicio geográfico del ejército. Instituto geográfico y catastral. 1.954. E= 1/50.000. Hoja 63. Eiba

**KATASTROA / CATASTRO**

- 1956 urte inguruko katastrorako argazkietan bidea ikusten da / Se aprecia su trazado en las fotografías de 1956 del catastro
- Poligono katastral zatitzailea / Divisor polígonos catastrales
- Gaur egungo katastroan partzelen artean marraztuta / Dibujado y diferenciado entre parcelas en el catastro actual

Baita 1/10.000 kartografian 1950 urtekoa Azpeitia orrian agertzen da.

**AINTZINAKO TESTUAK ETA TESTIGANTZAK / TEXTOS ANTIGUOS Y TESTIMONIOS**

- Udal Artxiboa / Archivo municipal
- Gipuzkoako Artxibo Orokorra - administratibo atala / Archivo General de Gipuzkoa - fondo administrativo
  - Carreteras, caminos vecinales y de barriada
  - Obras Públicas
- Testigantzak; Jakitunen eritziak eta bibliografia / Testimonios; Opiniones de expertos y bibliografía
- Beste batzuk / Otros


**BESTE BATZUK / OTROS**

- Erabilera publikorako zabalik / Abierto al uso público
- Baselizara edo herri erabileradun tokietara joateko beharrezko bidea / Acceso necesario a ermita o paraje de uso común
- Beste batzuk / Otros

# BIGARREN MAILAKO LANDA-BIDE PUBLIKOEN FITXA / FICHA DE CAMINOS RURALES PÚBLICOS DE LA RED SECUNDARIA

BETIKO ERABILERA PUBLIKOA FROGATZEN DUTEN ARRASTOEK

INDICIOS QUE DEMUESTRAN SU USO PÚBLICO INMEMORIAL



Tfno:656703210

Identifikazio kodea Cod. de identificación	029046BMB	Udal barrutia(k) Término(s) municipal(es)	Deba	Auzoa Barrio	Lastur Behea
Izena Nombre	Arroan - Sarobe (Mendaro) bidea				
Izena antzinako dokumentuetan Nombre en documentación antigua					

**AINTZINAKO KARTOGRAFIA / CARTOGRAFÍA ANTIGUA**

- Instituto geográfico y catastral. Término municipal de Deva - Zonas 1ª. Escala 1/25.000. Año 1938
- Instituto geográfico y catastral. Término municipal de Deva - Zonas 2ª. Escala 1/25.000. Año 1941
- Instituto geográfico y catastral. 1.943. E= 1/50.000. Hoja 63. Eibar
- Servicio geográfico del ejército. Instituto geográfico y catastral. 1.954. E= 1/50.000. Hoja 63. Eiba

**KATASTROA / CATASTRO**

- 1956 urte inguruko katastrorako argazkietan bidea ikusten da / Se aprecia su trazado en las fotografías de 1956 del catastro
- Poligono katastral zatitzailea / Divisor polígonos catastrales
- Gaur egungo katastroan partzelen artean marraztuta / Dibujado y diferenciado entre parcelas en el catastro actual

**AINTZINAKO TESTUAK ETA TESTIGANTZAK / TEXTOS ANTIGUOS Y TESTIMONIOS**

- Udal Artxiboa / Archivo municipal
- Gipuzkoako Artxibo Orokorra - administratibo atala / Archivo General de Gipuzkoa - fondo administrativo  
- Carreteras, caminos vecinales y de barriada - Obras Públicas
- Testigantzak; Jakitunen eritziak eta bibliografia / Testimonios; Opiniones de expertos y bibliografía
- Beste batzuk / Otros


**BESTE BATZUK / OTROS**

- Erabilera publikorako zabalik / Abierto al uso público
- Baselizara edo herri erabileradun tokietara joateko beharrezko bidea / Acceso necesario a ermita o paraje de uso común
- Beste batzuk / Otros

# BIGARREN MAILAKO LANDA-BIDE PUBLIKOEN FITXA / FICHA DE CAMINOS RURALES PÚBLICOS DE LA RED SECUNDARIA

BETIKO ERABILERA PUBLIKOA FROGATZEN DUTEN ARRASTOEK

INDICIOS QUE DEMUESTRAN SU USO PÚBLICO INMEMORIAL



Tfno:656703210

Identifikazio kodea Cod. de identificación	029047BMB	Udal barrutia(k) Término(s) municipal(es)	Deba	Auzoa Barrio	Lastur Behea
Izena Nombre	Arroan - Alkorta (Mendaro) bidea				
Izena antzinako dokumentuetan Nombre en documentación antigua					

**AINTZINAKO KARTOGRAFIA / CARTOGRAFÍA ANTIGUA**

- Instituto geográfico y catastral. Término municipal de Deva - Zonas 1ª. Escala 1/25.000. Año 1938
- Instituto geográfico y catastral. Término municipal de Deva - Zonas 2ª. Escala 1/25.000. Año 1941
- Instituto geográfico y catastral. 1.943. E= 1/50.000. Hoja 63. Eibar
- Servicio geográfico del ejército. Instituto geográfico y catastral. 1.954. E= 1/50.000. Hoja 63. Eiba

**KATASTROA / CATASTRO**

- 1956 urte inguruko katastrorako argazkietan bidea ikusten da / Se aprecia su trazado en las fotografías de 1956 del catastro
- Poligono katastral zatitzailea / Divisor polígonos catastrales
- Gaur egungo katastroan partzelen artean marraztuta / Dibujado y diferenciado entre parcelas en el catastro actual

Hasierako zatia ez dago antzinako kartografian.

**AINTZINAKO TESTUAK ETA TESTIGANTZAK / TEXTOS ANTIGUOS Y TESTIMONIOS**

- Udal Artxiboa / Archivo municipal
- Gipuzkoako Artxibo Orokorra - administratibo atala / Archivo General de Gipuzkoa - fondo administrativo
  - Carreteras, caminos vecinales y de barriada
  - Obras Públicas
- Testigantzak; Jakitunen eritziak eta bibliografia / Testimonios; Opiniones de expertos y bibliografía
- Beste batzuk / Otros


**BESTE BATZUK / OTROS**

- Erabilera publikorako zabalik / Abierto al uso público
- Baselizara edo herri erabileradun tokietara joateko beharrezko bidea / Acceso necesario a ermita o paraje de uso común
- Beste batzuk / Otros

# BIGARREN MAILAKO LANDA-BIDE PUBLIKOEN FITXA / FICHA DE CAMINOS RURALES PÚBLICOS DE LA RED SECUNDARIA

BETIKO ERABILERA PUBLIKOA FROGATZEN DUTEN ARRASTOEK

INDICIOS QUE DEMUESTRAN SU USO PÚBLICO INMEMORIAL



Tfno:656703210

Identifikazio kodea  Udal barrutia(k)  Auzoa   
Cod. de identificación Término(s) municipal(es) Barrio

Izena  Nombre

Izena antzinako dokumentuetan  Nombre en documentación antigua

**AINTZINAKO KARTOGRAFIA / CARTOGRAFÍA ANTIGUA**

- Instituto geográfico y catastral. Término municipal de Deva - Zonas 1ª. Escala 1/25.000. Año 1938
- Instituto geográfico y catastral. Término municipal de Deva - Zonas 2ª. Escala 1/25.000. Año 1941
- Instituto geográfico y catastral. 1.943. E= 1/50.000. Hoja 63. Eibar
- Servicio geográfico del ejército. Instituto geográfico y catastral. 1.954. E= 1/50.000. Hoja 63. Eiba

**KATASTROA / CATASTRO**

- 1956 urte inguruko katastrorako argazkietan bidea ikusten da / Se aprecia su trazado en las fotografías de 1956 del catastro
- Poligono katastral zatitzailea / Divisor polígonos catastrales
- Gaur egungo katastroan partzelen artean marraztuta / Dibujado y diferenciado entre parcelas en el catastro actual

Azken zatiaren trazaketa aldatuta dago.

**AINTZINAKO TESTUAK ETA TESTIGANTZAK / TEXTOS ANTIGUOS Y TESTIMONIOS**

- Udal Artxiboa / Archivo municipal
- Gipuzkoako Artxibo Orokorra - administratibo atala / Archivo General de Gipuzkoa - fondo administrativo
  - Carreteras, caminos vecinales y de barriada
  - Obras Públicas
- Testigantzak; Jakitunen eritziak eta bibliografia / Testimonios; Opiniones de expertos y bibliografía
- Beste batzuk / Otros

**BESTE BATZUK / OTROS**

- Erabilera publikorako zabalik / Abierto al uso público
- Baselizara edo herri erabileradun tokietara joateko beharrezko bidea / Acceso necesario a ermita o paraje de uso común
- Beste batzuk / Otros


Bi zatitan inbentariatu da.



# BIGARREN MAILAKO LANDA-BIDE PUBLIKOEN FITXA / FICHA DE CAMINOS RURALES PÚBLICOS DE LA RED SECUNDARIA

BETIKO ERABILERA PUBLIKOA FROGATZEN DUTEN ARRASTOEK

INDICIOS QUE DEMUESTRAN SU USO PÚBLICO INMEMORIAL



Tfno:656703210

Identifikazio kodea <i>Cod. de identificación</i>	029049BMB	Udal barrutia(k) <i>Término(s) municipal(es)</i>	Deba	Auzoa <i>Barrio</i>	Lastur Goia
Izena <i>Nombre</i>	Lastur Goia - Pagarreta (Larrazkanda) bidea				
Izena antzinako dokumentuetan <i>Nombre en documentación antigua</i>					

**AINTZINAKO KARTOGRAFIA / CARTOGRAFÍA ANTIGUA**

- Instituto geográfico y catastral. Término municipal de Deva - Zonas 1ª. Escala 1/25.000. Año 1938
- Instituto geográfico y catastral. Término municipal de Deva - Zonas 2ª. Escala 1/25.000. Año 1941
- Instituto geográfico y catastral. 1.943. E= 1/50.000. Hoja 63. Eibar
- Servicio geográfico del ejército. Instituto geográfico y catastral. 1.954. E= 1/50.000. Hoja 63. Eiba

**KATASTROA / CATASTRO**

- 1956 urte inguruko katastrorako argazkietan bidea ikusten da / *Se aprecia su trazado en las fotografías de 1956 del catastro*
- Poligono katastral zatitzailea / *Divisor polígonos catastrales*
- Gaur egungo katastroan partzelen artean marraztuta / *Dibujado y diferenciado entre parcelas en el catastro actual*

**AINTZINAKO TESTUAK ETA TESTIGANTZAK / TEXTOS ANTIGUOS Y TESTIMONIOS**

- Udal Artxiboa / *Archivo municipal*
- Gipuzkoako Artxibo Orokorra - administratibo atala / *Archivo General de Gipuzkoa - fondo administrativo*
  - *Carreteras, caminos vecinales y de barriada*
  - *Obras Públicas*
- Testigantzak; Jakitunen eritziak eta bibliografia / *Testimonios; Opiniones de expertos y bibliografía*
- *Beste batzuk / Otros*


**BESTE BATZUK / OTROS**

- Erabilera publikorako zabalik / *Abierto al uso público*
- Baselizara edo herri erabileradun tokietara joateko beharrezko bidea / *Acceso necesario a ermita o paraje de uso común*
- Beste batzuk / *Otros*

# BIGARREN MAILAKO LANDA-BIDE PUBLIKOEN FITXA / FICHA DE CAMINOS RURALES PÚBLICOS DE LA RED SECUNDARIA

BETIKO ERABILERA PUBLIKOA FROGATZEN DUTEN ARRASTOEK

INDICIOS QUE DEMUESTRAN SU USO PÚBLICO INMEMORIAL



Tfno:656703210

Identifikazio kodea Cod. de identificación	029050BMB	Udal barrutia(k) Término(s) municipal(es)	Deba	Auzoa Barrio	Arriola
Izena Nombre	Arriola gorputzbidea				
Izena antzinako dokumentuetan Nombre en documentación antigua					

**AINTZINAKO KARTOGRAFIA / CARTOGRAFÍA ANTIGUA**

- Instituto geográfico y catastral. Término municipal de Deva - Zonas 1ª. Escala 1/25.000. Año 1938
- Instituto geográfico y catastral. Término municipal de Deva - Zonas 2ª. Escala 1/25.000. Año 1941
- Instituto geográfico y catastral. 1.943. E= 1/50.000. Hoja 63. Eibar
- Servicio geográfico del ejército. Instituto geográfico y catastral. 1.954. E= 1/50.000. Hoja 63. Eiba

**KATASTROA / CATASTRO**

- 1956 urte inguruko katastrorako argazkietan bidea ikusten da / Se aprecia su trazado en las fotografías de 1956 del catastro
- Poligono katastral zatitzailea / Divisor polígonos catastrales
- Gaur egungo katastroan partzelen artean marraztuta / Dibujado y diferenciado entre parcelas en el catastro actual

Hasierako zatia, kanposantuaren ondoan, bakarrik agertzen da antzinako kartografian.

**AINTZINAKO TESTUAK ETA TESTIGANTZAK / TEXTOS ANTIGUOS Y TESTIMONIOS**

- Udal Artxiboa / Archivo municipal
- Gipuzkoako Artxibo Orokorra - administratibo atala / Archivo General de Gipuzkoa - fondo administrativo  
- Carreteras, caminos vecinales y de barriada - Obras Públicas
- Testigantzak; Jakitunen eritziak eta bibliografia / Testimonios; Opiniones de expertos y bibliografía
- Beste batzuk / Otros

Debako udalerrria. Roque Aldabaldetrecu.

Jose M<sup>º</sup> Izaga Reiner eta Francisco Salegui Aizpurua.


**BESTE BATZUK / OTROS**

- Erabilera publikorako zabalik / Abierto al uso público
- Baselizara edo herri erabileradun tokietara joateko beharrezko bidea / Acceso necesario a ermita o paraje de uso común
- Beste batzuk / Otros

# BIGARREN MAILAKO LANDA-BIDE PUBLIKOEN FITXA / FICHA DE CAMINOS RURALES PÚBLICOS DE LA RED SECUNDARIA

BETIKO ERABILERA PUBLIKOA FROGATZEN DUTEN ARRASTOEK

INDICIOS QUE DEMUESTRAN SU USO PÚBLICO INMEMORIAL



Tfno:656703210

Identifikazio kodea  Udal barrutia(k)  Auzoa   
Cod. de identificación Término(s) municipal(es) Barrio

Izena *Nombre*

Izena antzinako dokumentuetan *Nombre en documentación antigua*

**AINTZINAKO KARTOGRAFIA / CARTOGRAFÍA ANTIGUA**

- Instituto geográfico y catastral. Término municipal de Deva - Zonas 1ª. Escala 1/25.000. Año 1938
- Instituto geográfico y catastral. Término municipal de Deva - Zonas 2ª. Escala 1/25.000. Año 1941
- Instituto geográfico y catastral. 1.943. E= 1/50.000. Hoja 63. Eibar
- Servicio geográfico del ejército. Instituto geográfico y catastral. 1.954. E= 1/50.000. Hoja 63. Eiba

**KATASTROA / CATASTRO**

- 1956 urte inguruko katastrorako argazkietan bidea ikusten da / *Se aprecia su trazado en las fotografías de 1956 del catastro*
- Poligono katastral zatitzailea / *Divisor polígonos catastrales*
- Gaur egungo katastroan partzelen artean marraztuta / *Dibujado y diferenciado entre parcelas en el catastro actual*

**AINTZINAKO TESTUAK ETA TESTIGANTZAK / TEXTOS ANTIGUOS Y TESTIMONIOS**

- Udal Artxiboa / *Archivo municipal*
- Gipuzkoako Artxibo Orokorra - administratibo atala / *Archivo General de Gipuzkoa - fondo administrativo*  
- *Carreteras, caminos vecinales y de barriada* - *Obras Públicas*
- Testigantzak; Jakitunen eritziak eta bibliografia / *Testimonios; Opiniones de expertos y bibliografía*
- *Beste batzuk / Otros*


**BESTE BATZUK / OTROS**

- Erabilera publikorako zabalik / *Abierto al uso público*
- Baselizara edo herri erabileradun tokietara joateko beharrezko bidea / *Acceso necesario a ermita o paraje de uso común*
- Beste batzuk / *Otros*

# BIGARREN MAILAKO LANDA-BIDE PUBLIKOEN FITXA / FICHA DE CAMINOS RURALES PÚBLICOS DE LA RED SECUNDARIA

BETIKO ERABILERA PUBLIKOA FROGATZEN DUTEN ARRASTOEK

INDICIOS QUE DEMUESTRAN SU USO PÚBLICO INMEMORIAL



Tfno:656703210

Identifikazio kodea Cod. de identificación	029052BMB	Udal barrutia(k) Término(s) municipal(es)	Deba	Auzoa Barrio	Mardari
Izena Nombre	Zestoa - Esteia bidea Zizurrolatik				
Izena antzinako dokumentuetan Nombre en documentación antigua					

**AINTZINAKO KARTOGRAFIA / CARTOGRAFÍA ANTIGUA**

- Instituto geográfico y catastral. Término municipal de Deva - Zonas 1ª. Escala 1/25.000. Año 1938
- Instituto geográfico y catastral. Término municipal de Deva - Zonas 2ª. Escala 1/25.000. Año 1941
- Instituto geográfico y catastral. 1.943. E= 1/50.000. Hoja 63. Eibar
- Servicio geográfico del ejército. Instituto geográfico y catastral. 1.954. E= 1/50.000. Hoja 63. Eiba

**KATASTROA / CATASTRO**

- 1956 urte inguruko katastrorako argazkietan bidea ikusten da / Se aprecia su trazado en las fotografías de 1956 del catastro
- Poligono katastral zatitzailea / Divisor polígonos catastrales
- Gaur egungo katastroan partzelen artean marraztuta / Dibujado y diferenciado entre parcelas en el catastro actual

**AINTZINAKO TESTUAK ETA TESTIGANTZAK / TEXTOS ANTIGUOS Y TESTIMONIOS**

- Udal Artxiboa / Archivo municipal
- Gipuzkoako Artxibo Orokorra - administratibo atala / Archivo General de Gipuzkoa - fondo administrativo
  - Carreteras, caminos vecinales y de barriada
  - Obras Públicas
- Testigantzak; Jakitunen eritziak eta bibliografia / Testimonios; Opiniones de expertos y bibliografía
- Beste batzuk / Otros

**BESTE BATZUK / OTROS**


- Erabilera publikorako zabalik / Abierto al uso público
- Baselizara edo herri erabileradun tokietara joateko beharrezko bidea / Acceso necesario a ermita o paraje de uso común
- Beste batzuk / Otros

BTT ibilbidea bide honetatik doa zati batean.

# BIGARREN MAILAKO LANDA-BIDE PUBLIKOEN FITXA / FICHA DE CAMINOS RURALES PÚBLICOS DE LA RED SECUNDARIA

BETIKO ERABILERA PUBLIKOA FROGATZEN DUTEN ARRASTOEK

INDICIOS QUE DEMUESTRAN SU USO PÚBLICO INMEMORIAL



Tfno:656703210

Identifikazio kodea <i>Cod. de identificación</i>	029053BMB	Udal barrutia(k) <i>Término(s) municipal(es)</i>	Deba	Auzoa <i>Barrio</i>	Itsaspe
Izena <i>Nombre</i>	Itziar - Salbatore ermita bidea				
Izena antzinako dokumentuetan <i>Nombre en documentación antigua</i>					

AINTZINAKO KARTOGRAFIA / CARTOGRAFÍA ANTIGUA

- Instituto geográfico y catastral. Término municipal de Deva - Zonas 1ª. Escala 1/25.000. Año 1938
- Instituto geográfico y catastral. Término municipal de Deva - Zonas 2ª. Escala 1/25.000. Año 1941
- Instituto geográfico y catastral. 1.943. E= 1/50.000. Hoja 63. Eibar
- Servicio geográfico del ejército. Instituto geográfico y catastral. 1.954. E= 1/50.000. Hoja 63. Eiba

KATASTROA / CATASTRO

- 1956 urte inguruko katastrorako argazkietan bidea ikusten da / *Se aprecia su trazado en las fotografías de 1956 del catastro*
- Poligono katastral zatitzailea / *Divisor polígonos catastrales*
- Gaur egungo katastroan partzelen artean marraztuta / *Dibujado y diferenciado entre parcelas en el catastro actual*

AINTZINAKO TESTUAK ETA TESTIGANTZAK / TEXTOS ANTIGUOS Y TESTIMONIOS

- Udal Artxiboa / *Archivo municipal*
- Gipuzkoako Artxibo Orokorra - administratibo atala / *Archivo General de Gipuzkoa - fondo administrativo*  
- *Carreteras, caminos vecinales y de barriada* - *Obras Públicas*
- Testigantzak; Jakitunen eritziak eta bibliografia / *Testimonios; Opiniones de expertos y bibliografía*
- *Beste batzuk / Otros*

Antzinako trazaketa Zelaietabari eta Zelaieta baserriak lotzen zituen iturria dagoen lekutik, gaur egun ate bat dago.

BESTE BATZUK / OTROS


- Erabilera publikorako zabalik / *Abierto al uso público*
- Baselizara edo herri erabileradun tokietara joateko beharrezko bidea / *Acceso necesario a ermita o paraje de uso común*
- Beste batzuk / *Otros*

Bolatoki ere badago. Bide alternatibo bat dago autopistaren ondoan.

# BIGARREN MAILAKO LANDA-BIDE PUBLIKOEN FITXA / FICHA DE CAMINOS RURALES PÚBLICOS DE LA RED SECUNDARIA

BETIKO ERABILERA PUBLIKOA FROGATZEN DUTEN ARRASTOEK

INDICIOS QUE DEMUESTRAN SU USO PÚBLICO INMEMORIAL



Tfno:656703210

Identifikazio kodea  Udal barrutia(k)  Auzoa   
Cod. de identificación Término(s) municipal(es) Barrio

Izena  Nombre

Izena antzinako dokumentuetan  Nombre en documentación antigua

AINTZINAKO KARTOGRAFIA / CARTOGRAFÍA ANTIGUA

- Instituto geográfico y catastral. Término municipal de Deva - Zonas 1ª. Escala 1/25.000. Año 1938
- Instituto geográfico y catastral. Término municipal de Deva - Zonas 2ª. Escala 1/25.000. Año 1941
- Instituto geográfico y catastral. 1.943. E= 1/50.000. Hoja 63. Eibar
- Servicio geográfico del ejército. Instituto geográfico y catastral. 1.954. E= 1/50.000. Hoja 63. Eiba

KATASTROA / CATASTRO

- 1956 urte inguruko katastrorako argazkietan bidea ikusten da / Se aprecia su trazado en las fotografías de 1956 del catastro
- Poligono katastral zatitzailea / Divisor polígonos catastrales
- Gaur egungo katastroan partzelen artean marraztuta / Dibujado y diferenciado entre parcelas en el catastro actual

AINTZINAKO TESTUAK ETA TESTIGANTZAK / TEXTOS ANTIGUOS Y TESTIMONIOS

- Udal Artxiboa / Archivo municipal
- Gipuzkoako Artxibo Orokorra - administratibo atala / Archivo General de Gipuzkoa - fondo administrativo  
- Carreteras, caminos vecinales y de barriada - Obras Públicas
- Testigantzak; Jakitunen eritziak eta bibliografia / Testimonios; Opiniones de expertos y bibliografía
- Beste batzuk / Otros

Jose Mª Izaga Reiner eta Francisco Salegui Aizpurua.


BESTE BATZUK / OTROS

- Erabilera publikorako zabalik / Abierto al uso público
- Baselizara edo herri erabileradun tokietara joateko beharrezko bidea / Acceso necesario a ermita o paraje de uso común
- Beste batzuk / Otros

# BIGARREN MAILAKO LANDA-BIDE PUBLIKOEN FITXA / FICHA DE CAMINOS RURALES PÚBLICOS DE LA RED SECUNDARIA

BETIKO ERABILERA PUBLIKOA FROGATZEN DUTEN ARRASTOEK

INDICIOS QUE DEMUESTRAN SU USO PÚBLICO INMEMORIAL



Tfno:656703210

Identifikazio kodea <i>Cod. de identificación</i>	029056BMB	Udal barrutia(k) <i>Término(s) municipal(es)</i>	Deba	Auzoa <i>Barrio</i>	Sasiola
Izena <i>Nombre</i>	Ospitalberria - Zubi zaharra				
Izena antzinako dokumentuetan <i>Nombre en documentación antigua</i>					

AINTZINAKO KARTOGRAFIA / CARTOGRAFÍA ANTIGUA

- Instituto geográfico y catastral. Término municipal de Deva - Zonas 1ª. Escala 1/25.000. Año 1938
- Instituto geográfico y catastral. Término municipal de Deva - Zonas 2ª. Escala 1/25.000. Año 1941
- Instituto geográfico y catastral. 1.943. E= 1/50.000. Hoja 63. Eibar
- Servicio geográfico del ejército. Instituto geográfico y catastral. 1.954. E= 1/50.000. Hoja 63. Eiba

KATASTROA / CATASTRO

- 1956 urte inguruko katastrorako argazkietan bidea ikusten da / *Se aprecia su trazado en las fotografías de 1956 del catastro*
- Poligono katastral zatitzailea / *Divisor polígonos catastrales*
- Gaur egungo katastroan partzelen artean marraztuta / *Dibujado y diferenciado entre parcelas en el catastro actual*

AINTZINAKO TESTUAK ETA TESTIGANTZAK / TEXTOS ANTIGUOS Y TESTIMONIOS

- Udal Artxiboa / *Archivo municipal*
- Gipuzkoako Artxibo Orokorra - administratibo atala / *Archivo General de Gipuzkoa - fondo administrativo*  
- *Carreteras, caminos vecinales y de barriada* - *Obras Públicas*
- Testigantzak; Jakitunen eritziak eta bibliografia / *Testimonios; Opiniones de expertos y bibliografía*
- *Beste batzuk / Otros*

Jose M<sup>a</sup> Izaga Reiner eta Francisco Salegui Aizpurua.


BESTE BATZUK / OTROS

- Erabilera publikorako zabalik / *Abierto al uso público*
- Baselizara edo herri erabileradun tokietara joateko beharrezko bidea / *Acceso necesario a ermita o paraje de uso común*
- Beste batzuk / *Otros*

# BIGARREN MAILAKO LANDA-BIDE PUBLIKOEN FITXA / FICHA DE CAMINOS RURALES PÚBLICOS DE LA RED SECUNDARIA

BETIKO ERABILERA PUBLIKOA FROGATZEN DUTEN ARRASTOEK

INDICIOS QUE DEMUESTRAN SU USO PÚBLICO INMEMORIAL



Tfno:656703210

Identifikazio kodea Cod. de identificación	029057BMB	Udal barrutia(k) Término(s) municipal(es)	Deba	Auzoa Barrio	Egia
Izena Nombre	Ollokibekoa - Iparragirre bidea				
Izena antzinako dokumentuetan Nombre en documentación antigua	Camino de Deva a Olloqui				

## AINTZINAKO KARTOGRAFIA / CARTOGRAFÍA ANTIGUA

- Instituto geográfico y catastral. Término municipal de Deva - Zonas 1ª. Escala 1/25.000. Año 1938
- Instituto geográfico y catastral. Término municipal de Deva - Zonas 2ª. Escala 1/25.000. Año 1941
- Instituto geográfico y catastral. 1.943. E= 1/50.000. Hoja 63. Eibar
- Servicio geográfico del ejército. Instituto geográfico y catastral. 1.954. E= 1/50.000. Hoja 63. Eiba

## KATASTROA / CATASTRO

- 1956 urte inguruko katastrorako argazkietan bidea ikusten da / Se aprecia su trazado en las fotografías de 1956 del catastro
- Poligono katastral zatitzailea / Divisor polígonos catastrales
- Gaur egungo katastroan partzelen artean marraztuta / Dibujado y diferenciado entre parcelas en el catastro actual

## AINTZINAKO TESTUAK ETA TESTIGANTZAK / TEXTOS ANTIGUOS Y TESTIMONIOS

- Udal Artxiboa / Archivo municipal
- Gipuzkoako Artxibo Orokorra - administratibo atala / Archivo General de Gipuzkoa - fondo administrativo  
- Carreteras, caminos vecinales y de barriada - Obras Públicas
- Testigantzak; Jakitunen eritziak eta bibliografia / Testimonios; Opiniones de expertos y bibliografía
- Beste batzuk / Otros

Jose Mª Izaga Reiner eta Francisco Salegui Aizpurua.

## BESTE BATZUK / OTROS

- Erabilera publikorako zabalik / Abierto al uso público
- Baselizara edo herri erabileradun tokietara joateko beharrezko bidea / Acceso necesario a ermita o paraje de uso común
- Beste batzuk / Otros


PR-GI 44 ibilbidea hemendik doa.



# BIGARREN MAILAKO LANDA-BIDE PUBLIKOEN FITXA / FICHA DE CAMINOS RURALES PÚBLICOS DE LA RED SECUNDARIA

BETIKO ERABILERA PUBLIKOA FROGATZEN DUTEN ARRASTOEK

INDICIOS QUE DEMUESTRAN SU USO PÚBLICO INMEMORIAL



Tfno:656703210

Identifikazio kodea <i>Cod. de identificación</i>	029058BMB	Udal barrutia(k) <i>Término(s) municipal(es)</i>	Deba	Auzoa <i>Barrio</i>	Itziar
Izena <i>Nombre</i>	Txapasta gainetik Itziar aldera bidea				
Izena antzinako dokumentuetan <i>Nombre en documentación antigua</i>					

AINTZINAKO KARTOGRAFIA / CARTOGRAFÍA ANTIGUA

- Instituto geográfico y catastral. Término municipal de Deva - Zonas 1ª. Escala 1/25.000. Año 1938
- Instituto geográfico y catastral. Término municipal de Deva - Zonas 2ª. Escala 1/25.000. Año 1941
- Instituto geográfico y catastral. 1.943. E= 1/50.000. Hoja 63. Eibar
- Servicio geográfico del ejército. Instituto geográfico y catastral. 1.954. E= 1/50.000. Hoja 63. Eiba

KATASTROA / CATASTRO

- 1956 urte inguruko katastrorako argazkietan bidea ikusten da / *Se aprecia su trazado en las fotografías de 1956 del catastro*
- Poligono katastral zatitzailea / *Divisor polígonos catastrales*
- Gaur egungo katastroan partzelen artean marraztuta / *Dibujado y diferenciado entre parcelas en el catastro actual*

AINTZINAKO TESTUAK ETA TESTIGANTZAK / TEXTOS ANTIGUOS Y TESTIMONIOS

- Udal Artxiboa / *Archivo municipal*
- Gipuzkoako Artxibo Orokorra - administratibo atala / *Archivo General de Gipuzkoa - fondo administrativo*  
- *Carreteras, caminos vecinales y de barriada* - *Obras Públicas*
- Testigantzak; Jakitunen eritziak eta bibliografia / *Testimonios; Opiniones de expertos y bibliografía*
- *Beste batzuk / Otros*


BESTE BATZUK / OTROS

- Erabilera publikorako zabalik / *Abierto al uso público*
- Baselizara edo herri erabileradun tokietara joateko beharrezko bidea / *Acceso necesario a ermita o paraje de uso común*
- Beste batzuk / *Otros*

# BIGARREN MAILAKO LANDA-BIDE PUBLIKOEN FITXA / FICHA DE CAMINOS RURALES PÚBLICOS DE LA RED SECUNDARIA

BETIKO ERABILERA PUBLIKOA FROGATZEN DUTEN ARRASTOEK

INDICIOS QUE DEMUESTRAN SU USO PÚBLICO INMEMORIAL



Tfno:656703210

Identifikazio kodea  Udal barrutia(k)  Auzoa   
Cod. de identificación Término(s) municipal(es) Barrio

Izena *Nombre*

Izena antzinako dokumentuetan *Nombre en documentación antigua*

AINTZINAKO KARTOGRAFIA / CARTOGRAFÍA ANTIGUA

- Instituto geográfico y catastral. Término municipal de Deva - Zonas 1ª. Escala 1/25.000. Año 1938
- Instituto geográfico y catastral. Término municipal de Deva - Zonas 2ª. Escala 1/25.000. Año 1941
- Instituto geográfico y catastral. 1.943. E= 1/50.000. Hoja 63. Eibar
- Servicio geográfico del ejército. Instituto geográfico y catastral. 1.954. E= 1/50.000. Hoja 63. Eiba

KATASTROA / CATASTRO

- 1956 urte inguruko katastrorako argazkietan bidea ikusten da / Se aprecia su trazado en las fotografías de 1956 del catastro
- Poligono katastral zatitzailea / Divisor polígonos catastrales
- Gaur egungo katastroan partzelen artean marraztuta / Dibujado y diferenciado entre parcelas en el catastro actual

AINTZINAKO TESTUAK ETA TESTIGANTZAK / TEXTOS ANTIGUOS Y TESTIMONIOS

- Udal Artxiboa / Archivo municipal
- Gipuzkoako Artxibo Orokorra - administratibo atala / Archivo General de Gipuzkoa - fondo administrativo  
- Carreteras, caminos vecinales y de barriada - Obras Públicas
- Testigantzak; Jakitunen eritziak eta bibliografia / Testimonios; Opiniones de expertos y bibliografía
- Beste batzuk / Otros


BESTE BATZUK / OTROS

- Erabilera publikorako zabalik / Abierto al uso público
- Baselizara edo herri erabileradun tokietara joateko beharrezko bidea / Acceso necesario a ermita o paraje de uso común
- Beste batzuk / Otros

# BIGARREN MAILAKO LANDA-BIDE PUBLIKOEN FITXA / FICHA DE CAMINOS RURALES PÚBLICOS DE LA RED SECUNDARIA

BETIKO ERABILERA PUBLIKOA FROGATZEN DUTEN ARRASTOEK

INDICIOS QUE DEMUESTRAN SU USO PÚBLICO INMEMORIAL



Tfno:656703210

Identifikazio kodea <i>Cod. de identificación</i>	029060BMB	Udal barrutia(k) <i>Término(s) municipal(es)</i>	Deba	Auzoa <i>Barrio</i>	Egia
Izena <i>Nombre</i>	Iturriko bidea				
Izena antzinako dokumentuetan <i>Nombre en documentación antigua</i>	Camino de la fuente				

**AINTZINAKO KARTOGRAFIA / CARTOGRAFÍA ANTIGUA**

- Instituto geográfico y catastral. Término municipal de Deva - Zonas 1ª. Escala 1/25.000. Año 1938
- Instituto geográfico y catastral. Término municipal de Deva - Zonas 2ª. Escala 1/25.000. Año 1941
- Instituto geográfico y catastral. 1.943. E= 1/50.000. Hoja 63. Eibar
- Servicio geográfico del ejército. Instituto geográfico y catastral. 1.954. E= 1/50.000. Hoja 63. Eiba

**KATASTROA / CATASTRO**

- 1956 urte inguruko katastrorako argazkietan bidea ikusten da / *Se aprecia su trazado en las fotografías de 1956 del catastro*
- Poligono katastral zatitzailea / *Divisor polígonos catastrales*
- Gaur egungo katastroan partzelen artean marraztuta / *Dibujado y diferenciado entre parcelas en el catastro actual*

**AINTZINAKO TESTUAK ETA TESTIGANTZAK / TEXTOS ANTIGUOS Y TESTIMONIOS**

- Udal Artxiboa / *Archivo municipal*
- Gipuzkoako Artxibo Orokorra - administratibo atala / *Archivo General de Gipuzkoa - fondo administrativo*  
- *Carreteras, caminos vecinales y de barriada* - *Obras Públicas*
- Testigantzak; Jakitunen eritziak eta bibliografia / *Testimonios; Opiniones de expertos y bibliografía*
- *Beste batzuk / Otros*

Jose Mª Izaga Reiner eta Francisco Salegui Aizpurua. Ordenanza 43 de la villa de Deba "camino de la fuente".

**BESTE BATZUK / OTROS**

- Erabilera publikorako zabalik / *Abierto al uso público*
- Baselizara edo herri erabileradun tokietara joateko beharrezko bidea / *Acceso necesario a ermita o paraje de uso común*
- Beste batzuk / *Otros*

