

KALIFIKAZIO ZEHAZTUARENTZAKO LEIENDA
LEYENDA PARA LA CALIFICACION PORMENORIZADA

E ■ KOMUNIKAZIOI SISTEMA
SISTEMA DE COMUNICACIONES

E.1 BIDE SAREA
RED VIARIA

- E.1.1** ERREPIDE NAZIONALA CN 634
CARRETERA NACIONAL CN 634
- E.1.2** ERREPIDE LOKALA
CARRETERA LOCAL
- E.1.4** HIRI BIDE NAGUSIAK ETA APARKALEKUAK HIRI SAREAN
VIAS URBANAS PRINCIPALES Y APARCAMIENTOS EN LA RED URBANA
- E.1.6** OINEZKO IBILBIDEAK
ITINERARIOS PEATONALES
- I.I.C.3** INTERES ARKITEKONIKO - HIRIGINTZA DUEN IBILBIDEA
ITINERARIO DE INTERES ARQUITECTONICO - URBANISTICO
- E.1.7** APARKALEKUAK
APARCAMIENTOS

E.2 TREN SAREA
RED FERROVIARIA

- E.2.1** GELTOKIAK
ESTACIONES Y APEADEROS
- E.2.2** TREN BIDEA
VIAS FERREAS

E.3 PORTU SISTEMA OROKORRA
SISTEMA GENERAL PORTUARIO

- E.3.1** PORTU ERABILERA
ZONAS DE USO PORTUARIO
- E.3.2** PORTU LIBRE - GUNEA
ESPACIOS LIBRES PORTUARIOS
- E.3.3** AMARRATZEKO GUNEA
ZONAS DE AMARRES TRADICIONALES

F ■ HIRI LIBRE - GUNEA
ESPACIOS LIBRES URBANOS

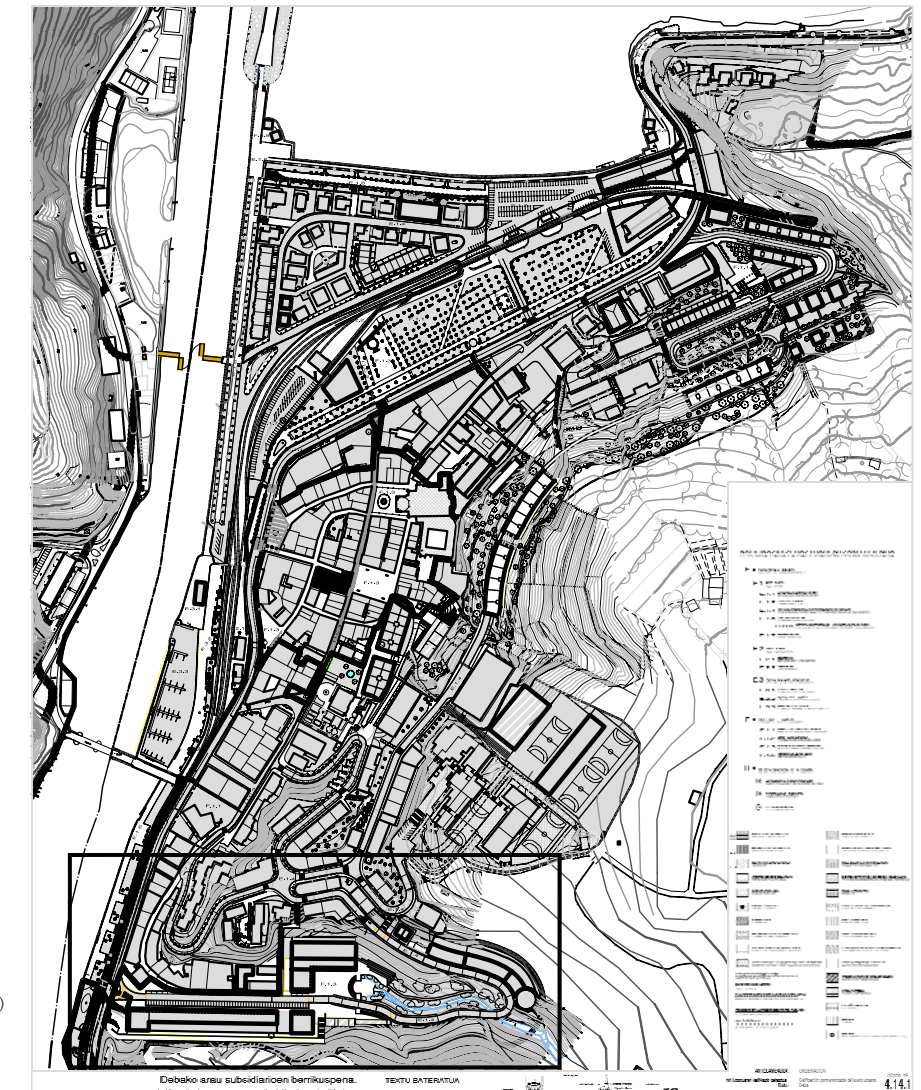
- F.1.1** PARKE ETA LORATEGI LURSAILA
PARCELAS DE PARQUES Y JARDINES
- F.1.2** JOKU - LEKU LURSAILA
PARCELAS DE AREAS DE JUEGO
- F.1.3** PLAZAK ETA OINEZKO EREMUAK
PLAZAS Y ESPACIOS PEATONALES
- F.4.5** HONDARTZA ZERBITZUAK
SERVICIOS DE PLAYA


H ■ INFRAESTRUCTURAS DE SERVICIOS
INFRAESTRUCTURAS DE SERVICIOS

- (H.2)** ESTOLDERIA ETA UREN ARAZTEGIA
ALCANTARILLADO Y DEPURACION DE AGUA
- (H.3)** ELEKTRINDAR - ZUZKIKETA
SUMINISTRO ELECTRICO
- (H.4)** TELEKOMUNIKAZIOA
TELECOMUNICACION

- A.1** FINKATUTAKO ETXEBIZITZA
VIVIENDA CONSOLIDADA
- A.2** PROIEKTUTAKO ETXEBIZITZA
VIVIENDA PROYECTADA
- C.3** MERKATARITZAKO LURSAILA
TERCIARIO
- ATERPEA BEHEKO SOLAIRUAN
PORCHE EN PLANTA BAJA
- GARAJEA PUBLIKOA
GARAJE PUBLICO
- GARAJE PRIBATUA
GARAJE PRIVADO
- KOMERTZIALA
COMERCIAL
- PROGRAMATUTAKO KOMERTZIALA
COMERCIAL PROGRAMADO
- AZALERA PRIBATU EZ ERAIKIGARRIA
SUPERFICIE PRIVADA NO EDIFICABLE
- JABARI PRIBATUA ETA LUR GAINEKO ERABILERA PUBLIKOA
DOMINIO PRIVADO Y USO PUBLICO EN SUPERFICIE
- BERDE GUNE PUBLIKOA
ZONA VERDE PUBLICA
- ESPALOIAK ETA OINEZKOEN GUNEA
ACERAS Y ESPACIOS PEATONALES
- KALE BIDEAK ETA APARKALEKUAK
VIALES Y APARCAMIENTOS
- BIENTZAKO TRAFIKOA (OINEZKOA / IBILGAILUAK)
TRAFICO DE COEXISTENCIA (RODADO / PEATONAL)
- ESKOLA ERABILERA
ESCOLAR
- ESKOLA ERABILERA PROGRAMATUA
ESCOLAR PROGRAMADO
- ESKOLA PARTZELA
PARCELA ESCOLAR
- ZIBIKO ADMINISTRATIBOA
CIVICO ADMINISTRATIVO
- GIZARTE ARLOKOA / KULTUR EKIPAMENDUA
EQUIPAMIENTO SOCIAL / CULTURAL
- FINKATUTAKO KIROL ERABILERA
DEPORTIVO CONSOLIDADO
- PROGRAMATUTAKO KIROL ERABILERA
DEPORTIVO PROGRAMADO
- KIROL PARTZELA
PARCELA DEPORTIVA
- ERLJIJO ERABILERA
RELIGIOSO
- BESTEAK
OTROS
- BESTEAK
EQUIPAMIENTO PROGRAMADO (SISTEMA LOCAL)

- HIRI LURREAREN MUGA LERROA**
LIMITE DE SUELO URBANO
- GUNEAREN MUGA LERROA**
LIMITE DE AREA
- PLAN BEREZI BATEN BIDEZ GARATUKO DIREN AREAK**
AREAS A DESARROLLAR MEDIANTE PLAN ESPECIAL
- ITSASOZKO ETA LURREZKO ZEDARRIPEN PUBLIKOA**
DESLINDE MARITIMO TERRESTRE
- BABES ZORGUNEA**
SERVIDUMBRE DE PROTECCION







**DEBAKO PLANGINTZARAKO
 ARAU SUBSIDIARIOAK**
**NORMAS SUBSIDIARIAS DE
 PLANEAMIENTO DE DEBA**

5. ALDAKETA AU.12 OSIOKO EREMUARI DAGOKIONA
MODIFICACION N°5 REFERIDA AL AREA DE OSIO AU.12

I. INFORMAZIOA
I. INFORMACION

PLANOA Zbk.	ESTADO LEGAL ACTUAL. REVISION NN.SS. MARZO 2.007
1.9	CALIFICACION PORMENORIZADA DEL SUELO URBANO. DEBA
PLANO N°	
ESKALA 1/1.000	ESCALA ABENDUA 2016 DICIEMBRE
ERAGILEA: Debako Udala	TALDE ERAGILEAK:  TALDE ERAGILEAK: 
	Luciano Pagaegi Bilbao, arkitektoa

