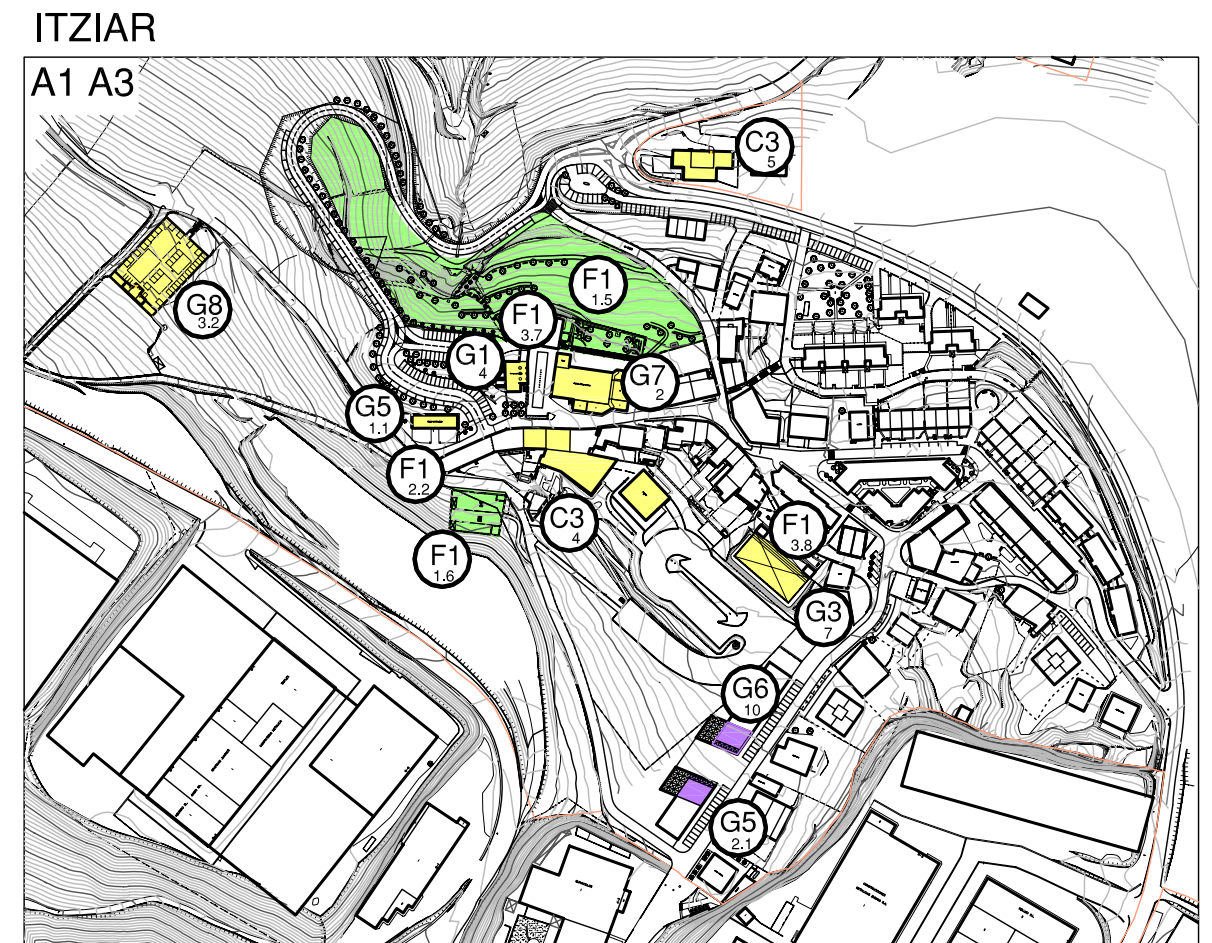
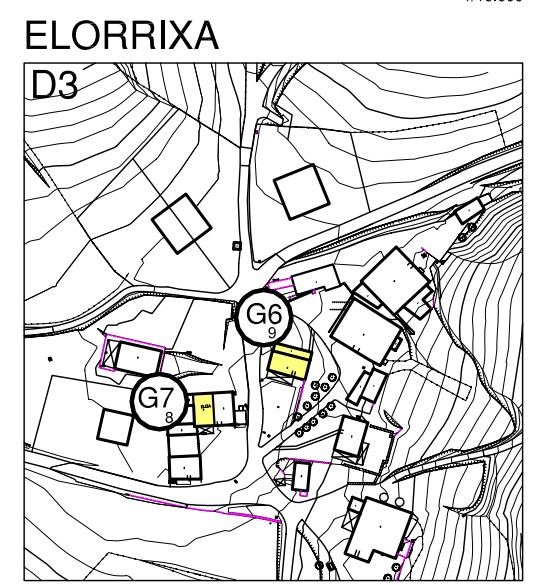
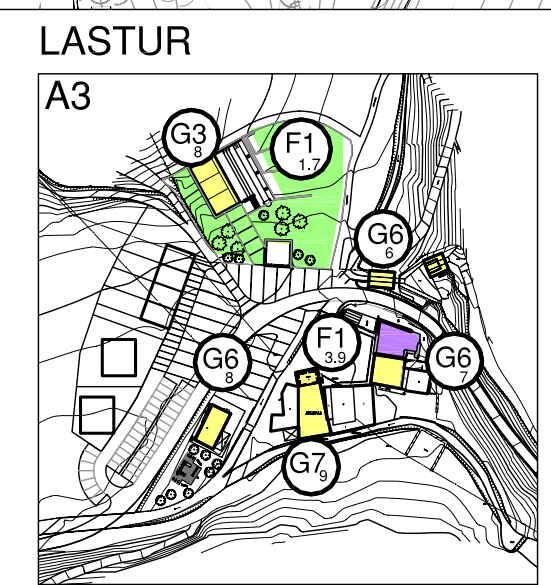
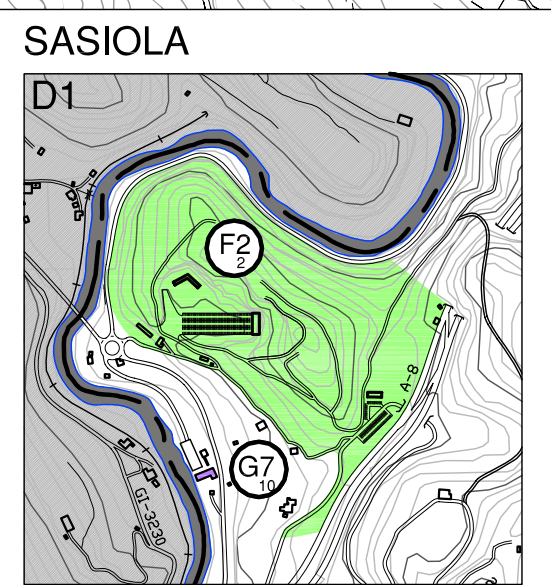



DEBA
A1
A2
A3

**KALIFIKAZIO ZEHAZTUAKO SISTEMATIZAZIOA (012 art.)
OSAGARRIA 4.8 PLANOAREKIN
SISTEMATIZACION DE LA CALIFICACION PORMENORIZADA(art. 012).
COMPLEMENTARIO CON PLANO 4.8**

- C.1. Administrazio, Merkatitza eta Zerbitzu Erabilerako Zonak**
Zonas de Usos Administrativos, Comerciales y de Servicios
- C.3.1. Amillaga
 - C.3.2. Alameda
 - C.3.3. Talasoterapia
 - C.3.4. Salegi
 - C.3.5. Kanala
- E.1. Sare Eble - Sistema** - Sistema de Redes Varias
- E.1.1. Heriz Kanpoko Errepidea - Carretera Interurbana
 - E.1.2. Errepide Lokala - Carretera Local
- E.2. Trenbide Sareak - Rides Ferrovias**
- E.2.1. Trenbideko Geltokia - Estación de Ferrocarril
 - E.2.2. Via ferrea
- E.3. Portu erabilerako Zonak, Portuen Sistema Orokorra**
Zonas de Usos Portuarios, Sistema General Portuario
- E.3.1. Uso Portuario
 - E.3.2. Espacios Libres Portuarios
 - E.3.3. Amarrak Tradicionales
- F.1. Espazio Urbano Libreak - Espacios Libres Urbanos**
- F.1.1. Parkeak eta Lorategiak - Parques y Jardines
 - F.1.1.1. Fermin Calbeton
 - F.1.1.2. Parke Amillaga
 - F.1.1.3. Parke Eltzuru
 - F.1.1.4. Parke Oso
 - F.1.1.5. Parke Santuario de Itziar
 - F.1.1.6. Parke antzinaro Zentroa de Itziar
 - F.1.1.7. Parke Presada Lastur
 - F.1.2. Joku Lekuak - Areas de Juegos
 - F.1.2.1. Alameda
 - F.1.2.2. Itziar
 - F.1.3. Plazak eta Oinezko Eremuak - Plazas y Espacios Peatonales
 - F.1.3.1. Plaza Agnre
 - F.1.3.2. Plaza Lertxundi
 - F.1.3.3. Plaza de los Fueros
 - F.1.3.4. Plaza Vieja
 - F.1.3.5. Plaza Anaitain
 - F.1.3.6. Plaza Gudariz
 - F.1.3.7. Plaza Carrejo, Itziar
 - F.1.3.8. Plaza Fronton, Itziar
 - F.1.3.9. Plaza San Nikolas, Lastur
- F.2. Landa Lurretako Espazio Libreak - Espacios Libres Rurales**
- F.2.1. Parke Santa Catalina
 - F.2.2. Sasola
- F.3. Itaien Itziak - Errekak - Cauces Fluviales - Regatas.**
- F.3.1. Antzonal
 - F.3.2. Oso
 - F.3.3. Amillaga
- F.4. Itasoa eta Lehorren artean Jabari Publikoa**
Espazio Publiko Maritimo Terrestre
- F.4.1. Sankro - Lapari
 - F.4.3. Acantillados y Franjas Costeras Roccosas
 - F.4.3. Rias fluviales.
 - F.4.5. Servicio de Playas
- G.1. Zehazgabetako Komunitate Ekipamenduko Zonak**
Zonas de Equipamiento Comunitario no determinado
- G.1.1. Social, Amillaga
 - G.1.2. Social, Oso
 - G.1.3. Social, Harzabal
 - G.1.4. Social, Itziar
 - G.1.5. Social, Maxpe
- G.2. Hezkuntza Ekipamenduko Zonak - Zonas de Equipamiento Docente**
- G.2.1. Primaria
 - G.2.2. Ostolaza
 - G.2.3. Ostolaza Berr.
 - G.2.4. Eltzuru
 - G.2.5. Escuela de Arte Oso
- G.3. Kirol Ekipamenduko Zonak - Zonas de Equipamiento Deportivo**
- G.3.1. Polideportivo
 - G.3.2. Campo de Fútbol
 - G.3.3. Pabellon de Remo (Supramunicipal - S.G.30)
 - G.3.4. Pistas al aire libre
 - G.3.5. Fronton Carrejo
 - G.3.6. Fronton Lojendio
 - G.3.7. Fronton Itziar
 - G.3.8. Fronton Lastur
 - G.3.9. Piscinas cubiertas (Supramunicipal - S.G.30)
 - G.3.10. Polideportivo amplian.
- G.4. Erakunde Publiko eta Administrazio Ekipamenduko Zonak**
Zonas de Equipamiento Administrativo e Institucional Publico
- G.4.1. Udaletxea - Ayuntamiento
- G.5. Osasun eta Sorospen Ekipamenduko Zonak**
Zonas de Equipamiento Sanitario y Asistencial
- G.5.1. Osasun Zentroak - Centros Sanitarios
 - G.5.1.1. Ambulatorio, Itziar
 - G.5.2. Haurtzaindegia - Guarderías
 - G.5.2.1. Guarderia Zabaltzo
 - G.5.3. Zehazgabetako Sorospen Zentroak - Centros Asistenciales Diversos
 - G.5.3.1. Hogar del Jubilado y Centro de Día
 - G.5.3.2. Residencia de ancianos
- G.6. Gizarte, Kultura eta Aisialdi Ekipamenduko Zonak**
Zonas de Equipamiento Socio Cultural y Recreativo
- G.6.1. Casa de Cultura
 - G.6.2. Palacio Agnre
 - G.6.3. Centro Civico Social Calbeton
 - G.6.4. Oso (Sector 2)
 - G.6.5. Margen Izkierda (Supramunicipal - S.G.30)
 - G.6.6. Molinos de Lastur
 - G.6.7. Albergue Naparrenekoa
 - G.6.8. Social, Lastur
 - G.6.9. Social, Elorrixa
 - G.6.10. Social, Itziar
- G.7. Erlijio Ekipamenduko Zonak - Zonas de Equipamiento Religioso**
- G.7.1. Iglesia Santa Maria la Real
 - G.7.2. Santuario de la Virgen de Itziar
 - G.7.3. Ermita de San Roque
 - G.7.4. Ermita de Santa Catalina
 - G.7.5. Ermita de Santa Cruz
 - G.7.6. Ermita de Salbator, Urteaga
 - G.7.7. Ermita San Martin.
 - G.7.8. Ermita de San Sebastián.
 - G.7.9. Ermita de San Nicolás.
 - G.7.10. Convento - Iglesia de Sasola
- G.8. Zerbitzu Publikoen Ekipamenduko Zonak**
Zonas de Equipamiento de Servicios Publicos
- G.8.1. Ohiko merkatua - Mercado tradicional
 - G.8.1.1. Cementerio de Deba, Itziar
 - G.8.3.2. Cementerio de Itziar
- H. Zerbitzu Azpogilurako Zonak - Zonas de Infraestructuras de Servicios**
- H.1. Depositos de agua
 - H.2. Depuradora
 - H.3. Itzuriola subestación
 - H.4. Telefonica central
 - H.5. Gas



- EGUNGO EKIPAMENDUA
EQUIPAMIENTO EXISTENTE
- EKIPAMENDU PROGRAMATUA
EQUIPAMIENTO PROGRAMADO
- PARKEAK ETA BERDEGUNEAK
PARQUES Y ZONAS VERDES



**DEBAKO PLANGINTZARAKO
ARAU SUBSIDIARIOAK
NORMAS SUBSIDIARIAS DE
PLANEAMIENTO DE DEBA**

**5. ALDAKETA AU.12 OSIOKO ERENUARI DAGOKIONA
MODIFICACION Nº5 REFERIDA AL AREA DE OSIO AU.12**

**II. HIRIGINTZAKO EGITURA - ANTOLAMENDUA
II. ORDENACION URBANISTICA ESTRUCTURAL**

PLANO Nº. **11.8** ESTADO LEGAL MODIFICADO
NN.SS.P DE DEBA
EQUIPAMIENTOS Y USOS PORMENORIZADOS

PLANO Nº. **11.8**

ESKALA 1:4.000 ESCALA ABEZTUA 2016 DICIEMBRE

ERAGILEA: **Debako Udala** TALDE ERAGILEAK: **SABAI**
Ludiano Paguey Eñab, arkitektoa