

DEBA
A1
A2
A3

KALIFIKAZIO ZEHAZTUAKO SISTEMATIZAZIOA (012 art.)
OSAGARRIA 4.8 PLANOAREKIN
SISTEMATIZACION DE LA CALIFICACION PORMENORIZADA(art. 012).
COMPLEMENTARIO CON PLANO 4.8

C.1. Administrazio, Merkantzia eta Zerbitzu Erabilerrako Zonak
Zonas de Usos Administrativos, Comerciales y de Servicios

- C.3.1. Amilaga
- C.3.2. Alameda
- C.3.3. Talasoterapia
- C.3.4. Saligi
- C.3.5. Kanata

- E.1. Sare Bide - Sistema - Sistema de Redes Viarias
- E.1.1. Heriz Kanpoko Errepidea - Carretera Interurbana
- E.1.2. Errepide Lokala - Carretera Local
- E.2. Trenbide Sareak - Redes Ferroviarias
- E.2.1. Trenbideko Geltokia - Estación de Ferrocarril
- E.2.2. Via férrea

E.3. Portu erabilerrako Zonak, Portuen Sistema Orokorra
Zonas de Usos Portuarios, Sistema General Portuario

- E.3.1. Uso Portuario
- E.3.2. Espacios Libres Portuarios
- E.3.3. Amares Tradicionales

F.1. Espazio Urbano Libreak - Espacios Libres Urbanos

- F.1.1. Parkeak eta Lorategiak - Parques y Jardines
- F.1.1.1. Fermin Calbeton
- F.1.1.2. Parque Amilaga
- F.1.1.3. Parque Elizburu
- F.1.1.4. Parque Oso
- F.1.1.5. Parque Santuario de Itziar
- F.1.1.6. Parque antiguo Cementerio de Itziar
- F.1.1.7. Parque Presaola Lastur
- F.1.2. Joku Lekukak - Areas de Juegos
- F.1.2.1. Alameda
- F.1.2.2. Itziar
- F.1.3. Plazak eta Oinezko Eremuak - Plazas y Espacios Peatonales
- F.1.3.1. Plaza Agire
- F.1.3.2. Plaza Lertxundi
- F.1.3.3. Plaza de los Fueros
- F.1.3.4. Plaza Vieja
- F.1.3.5. Plaza Arakistain
- F.1.3.6. Plaza Gudaris
- F.1.3.7. Plaza Carrejo, Itziar
- F.1.3.8. Plaza Frontón, Itziar
- F.1.3.9. Plaza San Nikolas, Lastur

F.2. Landa Lurretako Espazio Libreak - Espacios Libres Rurales

- F.2.1. Parque Santa Catalina
- F.2.2. Saetola

F.3. Ibaien Ibilguak - Errekak - Cauces Fluviales - Regatas.

- F.3.1. Artzabal
- F.3.2. Oso
- F.3.3. Amilaga

F.4. Itsaso eta Lehorraren artean Jabari Publikoa
Dominio Público Marítimo Terrestre

- F.4.1. Santxo - Lapari
- F.4.3. Acantilados y Franjas Costeras Rocosas
- F.4.3. Rias fluviales
- F.4.3. Servicio de Playas

G.1. Zehaztugabeako Komunitate Ekipamenduko Zonak
Zonas de Equipamiento Comunitario no determinado

- G.1.1. Social, Amilaga
- G.1.2. Social, Oso
- G.1.3. Social, Harzabal
- G.1.4. Social, Itziar

G.2. Hezkuntza Ekipamenduko Zonak - Zonas de Equipamiento Docente

- G.2.1. Primaria
- G.2.2. Ostolaza
- G.2.3. Ostolaza Berri
- G.2.4. Eltzburu
- G.2.5. Escuela de Arte Oso

G.3. Kirol Ekipamenduko Zonak - Zonas de Equipamiento Deportivo

- G.3.1. Polideportivo
- G.3.2. Campo de Fútbol
- G.3.3. Pabellon de Remo (Supramunicipal - S.G.30)
- G.3.4. Pistas al aire libre
- G.3.5. Fronton Carrejo
- G.3.6. Fronton Lojendio
- G.3.7. Fronton Itziar
- G.3.8. Fronton Lastur
- G.3.9. Piscinas cubiertas (Supramunicipal - S.G.30)
- G.3.10. Polideportivo ampliacion.

G.4. Erakunde Publiko eta Administrazio Ekipamenduko Zonak
Zonas de Equipamiento Administrativo e Institucional Público

G.4.1. Udaltzarea - Ayuntamiento

G.5. Osasun eta Sospresen Ekipamenduko Zonak
Zonas de Equipamiento Sanitario y Asistencial

- G.5.1. Osasun Zentroak - Centros Sanitarios
- G.5.1.1. Ambulatorio, Itziar
- G.5.2. Haurtzaindegia - Guarderías
- G.5.2.1. Guardia Zabitza
- G.5.3. Zehaztugabeako Sospresen Zentroak - Centros Asistenciales Diversos
- G.5.3.1. Hogar del Jubilado y Centro de Día
- G.5.3.2. Residencia de ancianos

G.6. Gizarte, Kultura eta Alalaldi Ekipamenduko Zonak
Zonas de Equipamiento Socio Cultural y Recreativo

- G.6.1. Casa de Cultura
- G.6.2. Pabellon Agire
- G.6.3. Centro Civico Social Calbeton
- G.6.4. Maxpe
- G.6.5. Margen Izquierda (Supramunicipal - S.G.30)
- G.6.6. Molinos de Lastur
- G.6.7. Alberque Nagarenekua
- G.6.8. Social Lastur
- G.6.9. Social Elorrixa
- G.6.10. Social, Itziar

G.7. Erlijio Ekipamenduko Zonak - Zonas de Equipamiento Religioso

- G.7.1. Iglesia Santa Maria la Real
- G.7.2. Santuario de la Virgen de Itziar
- G.7.3. Ermita de San Roque
- G.7.4. Ermita de Santa Catalina
- G.7.5. Ermita de Santa Cruz
- G.7.6. Ermita de Salbatore, Urteaga
- G.7.7. Ermita San Martin
- G.7.8. Ermita de San Sebastián
- G.7.9. Ermita de San Nicolás
- G.7.10. Convento - iglesia de Sasiola

G.8. Zerbitzu Publikoen Ekipamenduko Zonak
Zonas de Equipamiento de Servicios Públicos

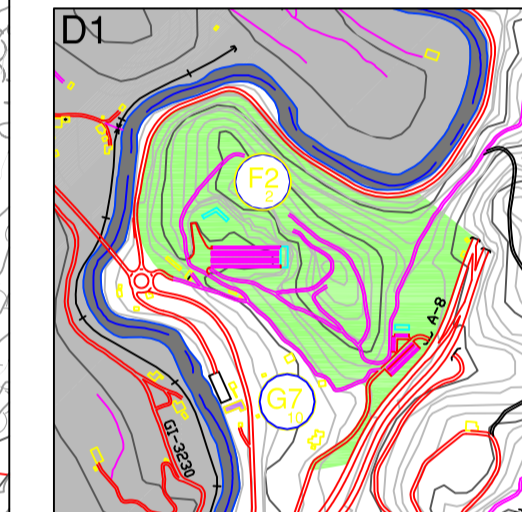
- G.8.1. Ohiko merkata - Mercado tradicional
- G.8.3.1. Cementerio de Deba, Istña
- G.8.3.2. Cementerio de Itziar

H. Zerbitzu Azpiegiturako Zonak - Zonas de Infraestructuras de Servicios

- H.1. Depositos de agua
- H.2. Depuradora
- H.3. Ikeritzaile subestación
- H.4. Telefonica central
- H.5. Gas

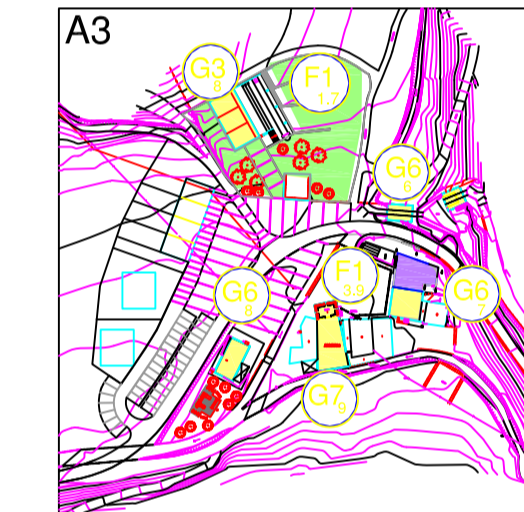
- EGUNGO EKIPIAMENDUA
EQUIPAMIENTO EXISTENTE
- EKIPIAMENDU PROGRAMATUA
EQUIPAMIENTO PROGRAMADO
- PARKEAK ETA BERDEGUNEAK
PARQUES Y ZONAS VERDES

SASIOLA



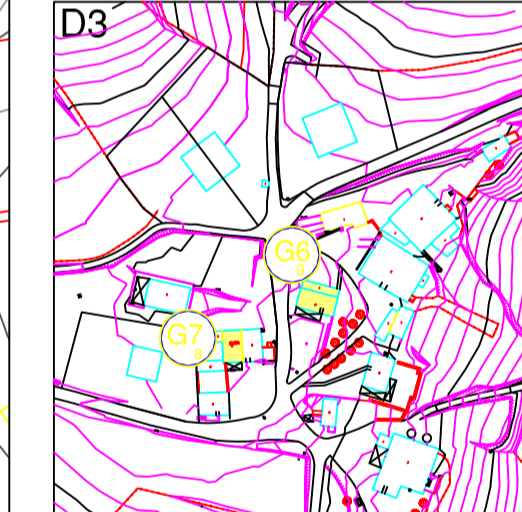
eskala:
1:15.000

LASTUR



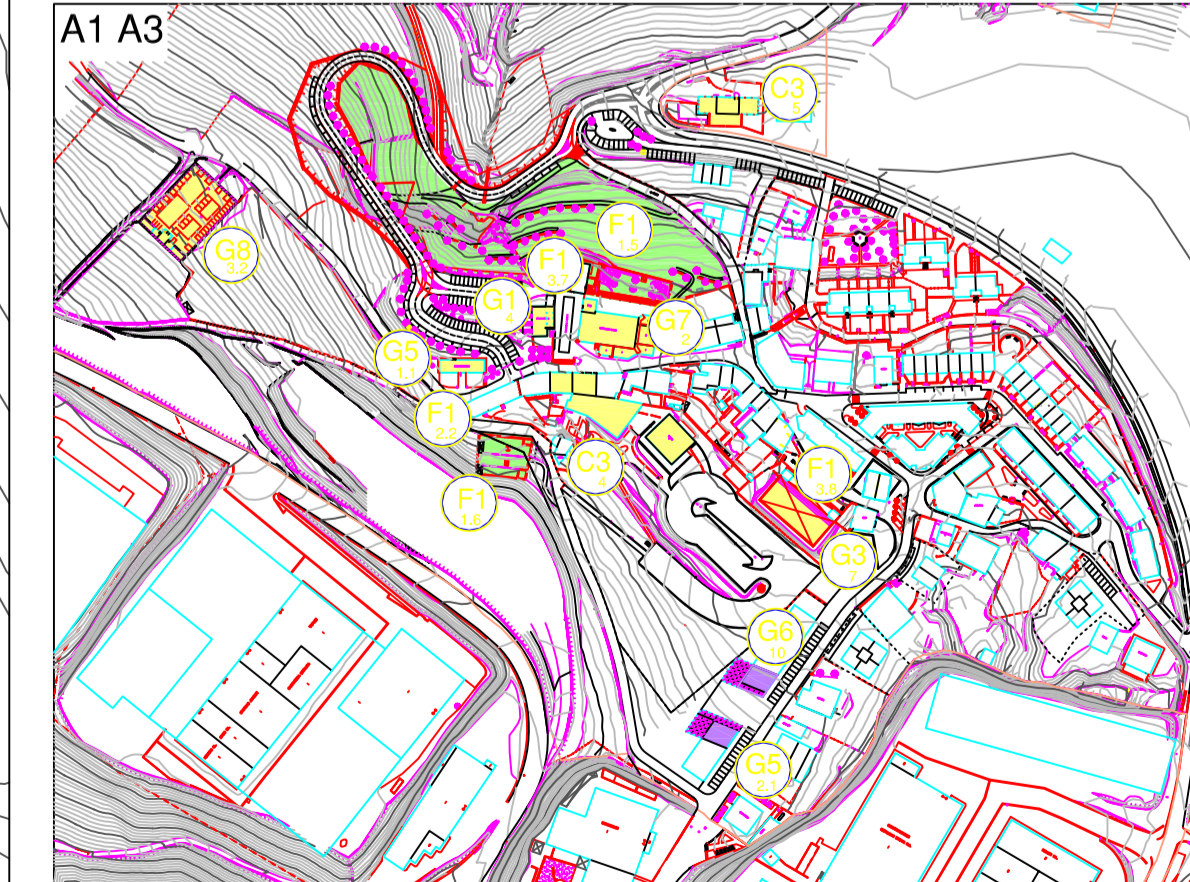
eskala:
1:2.500

ELORRIXA



eskala:
1:2.500

ITZIAR



Debako arau subsidiarioen berrikuspena.
revisión de las normas subsidiarias de Deba.

TEXTU BATERATUA
TEXTO REFUNDIDO

eragileak:
promotor:  Deba Uda

talde egilea:
arkitektoak: Luciano Pagaegi, Agustín Errea

abokatuak: Juan Landa, EKAIN S.L.

eskala:
1:4.000

ANTOLAMENDUA
ekipamenduak
eta erabilera zehaztuta

ORDENACION
equipamientos
y usos pormenorizados

plano nº
4.13
planoa

marzo 2007 marka