

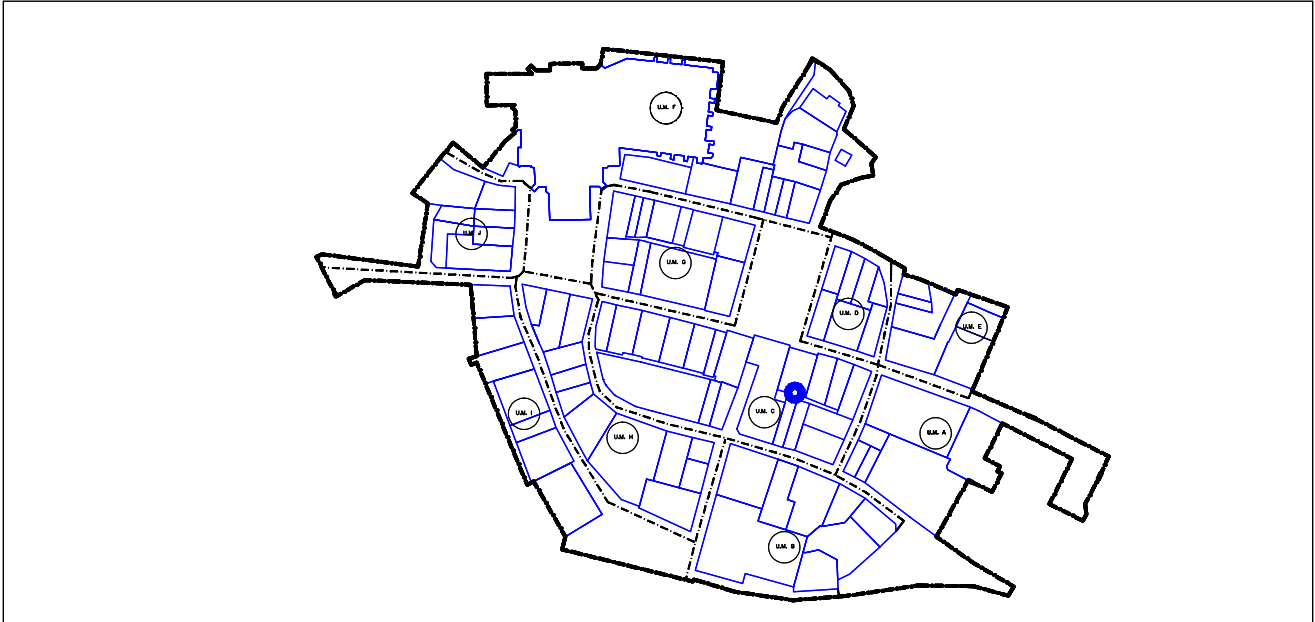
I.-CARACTERISTICAS PARTICULARES

- | | |
|---|--|
| 1. SUPERFICIE TOTAL | 5,70 m ² |
| 2. ZONIFICACION PORMENORIZADA | SISTEMA LOCAL RED VIARIA. RODADA-PEATONAL |
| 3. FUERA DE ORDENACIÓN | QUEDA FUERA DE ORDENACION LA EDIFICACION SEÑALADA EN EL PLANO 2.8 "CONDICIONES DE ACTUACION URBANISTICA" |
| 4. SISTEMA DE ACTUACION | EXPROPIACION |
| 5. RELACION DE SUPERFICIES Y PROPIETARIOS | |





FINCA	TITULAR	
2012095	COMUNIDAD PROPIETARIOS LERSUNDI KALEA 17	5,70

III.- GRAFICOS EMPLAZAMIENTO

ESCALA :1/2500



LEYENDA

	ACTUACION DE EJECUCION DE DOTACIONES PUBLICAS (A.E.D.P.)
	SISTEMA LOCAL RED VIARIA (RODADA-PEATONAL)
	SISTEMA LOCAL DE ESPACIOS LIBRES
	FUERA DE ORDENACION

ORDENACION PORMENORIZADA

ESCALA :1/500



LERSUNDI KALEA 17

A.E.D.P. C-9