

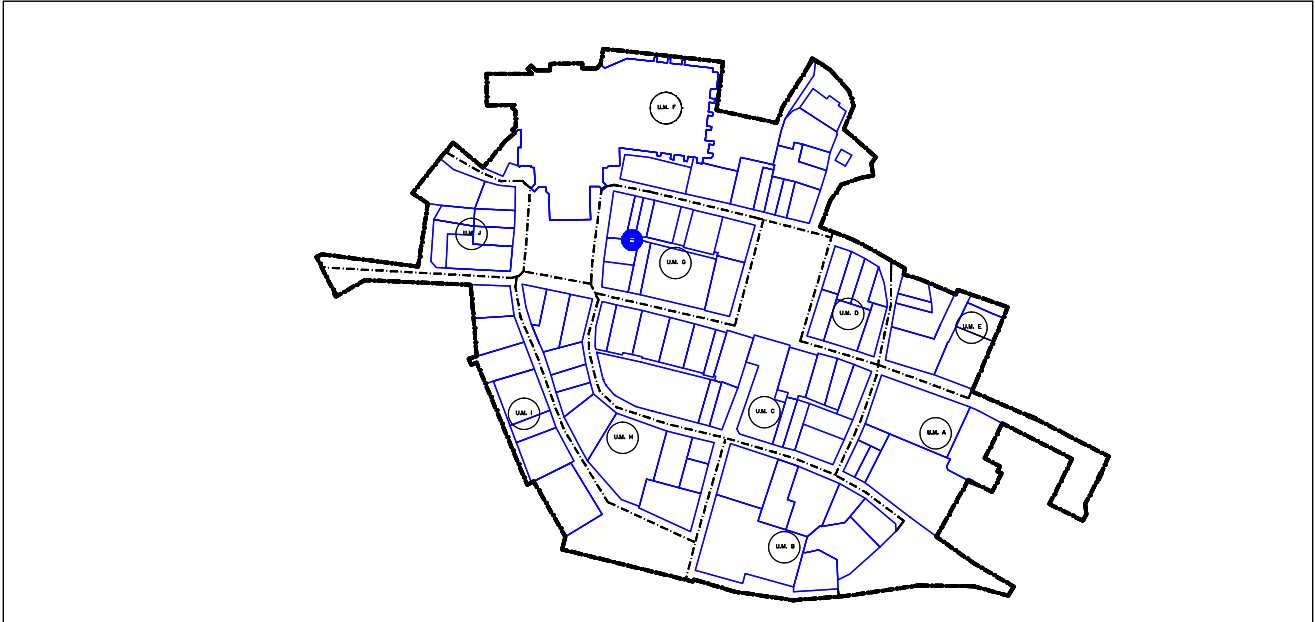
I.-CARACTERISTICAS PARTICULARES

1. SUPERFICIE TOTAL 5,25 m²
2. ZONIFICACION PORMENORIZADA SISTEMA LOCAL RED VIARIA. RODADA PEATONAL
3. FUERA DE ORDENACIÓN QUEDA FUERA DE ORDENACION LA EDIFICACION SEÑALADA EN EL PLANO 2.8. "CONDICIONES DE ACTUACION URBANISTICA".
4. SISTEMA DE ACTUACION EXPROPIACION
5. RELACION DE SUPERFICIES Y PROPIETARIOS





FINCA	TITULAR	
2012A64	COMUNIDAD PROPIETARIOS ITURKALE 13	1,90
2012063	MILAGROS AIZPURUA ANGEL MANCISIDOR	3,35

III.- GRAFICOS EMPLAZAMIENTO

ESCALA :1/2500



LEYENDA

	ACTUACION DE EJECUCION DE DOTACIONES PUBLICAS (A.E.D.P.)
	SISTEMA LOCAL RED VIARIA (RODADA-PEATONAL)
	SISTEMA LOCAL DE ESPACIOS LIBRES
	FUERA DE ORDENACION

ORDENACION PORMENORIZADA

ESCALA :1/500



ITURKALE 15, 17

A.E.D.P. G-6.7